



Program rozvoje obce Březina na období 2015-2020

Zadal: Martin Habáň, starosta obce

Vypracovali: Milan Skoupý, Michal Bittner a kol.

Úvod

Program rozvoje obce (dále také PRO) je základním strategickým rozvojovým a plánovacím dokumentem obce, zakotveným v zákoně č. 128/2000 Sb., o obcích. PRO je komplexní dokument postihující problematiku plánování rozvoje obce v dlouhodobém horizontu. Jeho pomocí je formulována strategie rozvoje samotné obce i celé komunity. Navržená strategie musí být komplexní s důrazem na souvislosti a vzájemnou podporu navržených opatření a aktivit, jejich financování i osobní odpovědnost jednotlivých osob za jejich uskutečnění. Tento fakt umožňuje přehledným způsobem představit budoucí rozvoj obce jak občanům, tak i současnému i budoucímu vedení obce. Tímto způsobem PRO přispívá k efektivnějšímu využívání finančních prostředků. Zjednodušeně řečeno se jedná o definování toho, čeho chce obec v blízké budoucnosti dosáhnout a jak při tom hodlá postupovat. Nejedná se však o dokument neměnný, naopak musí být průběžně porovnáván se skutečností a aktualizován.

Program rozvoje obce Březina na období 2015-2020 s přihlédnutím ke strategické vizi zpracovávané na období 2020-2030 je dokument, v němž jsou definovány hlavní rozvojové priority obce a navržené aktivity, kterými by měly být stanovené rozvojové priority realizovány v praxi. PRO stanovuje také optimální časový plán, predikci finančních objemů a doporučené zdroje financování jednotlivých aktivit. Právě dlouhodobé plánování napomáhá efektivně využívat finanční prostředky z vlastního rozpočtu, vyhledávat a používat dotační prostředky a koordinovaně realizovat konkrétní rozvojové aktivity obce. Tento programový dokument byl vytvářen v součinnosti s představiteli samosprávy obce a je otevřený reflexi podnětů, návrhů a připomínek z řad nejširší veřejnosti. Spolupráce na průběžném modelování a usměrňování strategického rozvojového dokumentu v širokém plénu je základním předpokladem pro to, aby byly rozvojové aktivity následně realizovány konsensuálně a za všeobecné podpory obyvatel obce Březina.

Program rozvoje obce Březina 2015 - 2020 byl vytvořen podle metodiky tvorby programu rozvoje obce, zpracované Ministerstvem pro místní rozvoj ČR v rámci projektu „Elektronická metodická podpora tvorby rozvojových dokumentů obcí“ (CZ.1.04/4.1.00/62.00008), financovaného z Operačního programu Lidské zdroje a zaměstnanost a ze státního rozpočtu ČR. Samotný PRO je zpracováván kombinovaným způsobem. Při jeho tvorbě jsou zapojeni členové zastupitelstva obce Březiny i externí odborník. Ten má na starosti zpracování analytické části PRO a následnou metodologickou podporu pro zbytek realizačního týmu a následnou kompletaci výsledného dokumentu. Pro podpoření validity tohoto dokumentu bylo uspořádáno na jaře 2015 dotazníkové šetření mezi občany obce, kteří odpovídali na otázky týkající se jejich chápání obce Březina a jejího rozvoje do budoucna.

Program rozvoje obce Březina vypracoval realizační tým ve složení:

Mgr. Milan Skoupý – externí odborník – Masarykova univerzita

RNDr. Mgr. Michal Bittner, Ph.D. – obecní zastupitel, předseda Výboru pro životní prostředí a rozvoj

Bronislav Fialkowski – člen Výboru pro životní prostředí a rozvoj

Roman Ondráček ml. – člen Výboru pro životní prostředí a rozvoj

Do tvorby Programu rozvoje obce Březina byla také zapojena oponentní skupina ve složení:

Mgr. Martin Habáň – starosta obce

Mgr. Ing. Martina Burjanová – místostarostka obce

PhDr. Miroslav Blatný – občan Březiny

Program rozvoje obce byl zpracován za finanční spoluúčasti Jihomoravského kraje v rámci dotace
"Zdravé obce, města, mikroregiony JMK - ZOMM 2015"



Obsah

Úvod	2
A. ANALYTICKÁ ČÁST.....	6
I. Charakteristika obce.....	6
1. Území.....	6
2. Obyvatelstvo.....	8
a) Demografická situace	8
b) Sociální situace	11
c) Spolková a osvětová činnost	13
3. Hospodářství.....	16
a) Ekonomická situace	16
b) Trh práce.....	18
c) Cestovní ruch.....	20
4. Infrastruktura	22
a) Technická infrastruktura	22
b) Dopravní infrastruktura.....	24
c) Dopravní obslužnost.....	27
5. Vybavenost	27
d) Bydlení.....	27
e) Školství a vzdělávání	28
f) Zdravotnictví.....	28
g) Sociální péče	30
h) Kultura	30
i) Sport a tělovýchova	31
6. Životní prostředí	32
j) Stav životního prostředí	32
k) Ochrana životního prostředí.....	34
7. Správa obce	37
l) Obecní úřad a kompetence obce	37
m) Hospodaření a majetek obce.....	37
n) Bezpečnost	39
o) Vnější vztahy a vazby.....	39

8.	Průzkum „Jak se Vám dnes žije v Březině? Jaká by měla být Březina podle Vašich představ?“ 40	
II.	Východiska pro návrhovou část.....	45
9.	Urbanistická studie obce	45
10.	Srovnávací analýza mezi podobně velkými obcemi v ORP Šlapanice.....	47
11.	Vyhodnocení vazeb dalších koncepčních dokumentů.....	49
	a) Územní plán obce Březina	49
	b) Rozbor udržitelného rozvoje území 3. aktualizace ÚAP území ORP Šlapanice	50
	c) Strategický plán rozvoje mikroregionu Moravský kras	50
	d) Průzkum a analýza současného stavu mikroregionu - Spolek pro rozvoj venkova Moravský kras (část I).....	52
	e) Aktualizace strategické vize Strategie Jihomoravského kraje 2020.....	53
	f) Program rozvoje Jihomoravského kraje.....	54
	g) Zásady územního rozvoje Jihomoravského kraje.....	56
12.	Hodnocení předností a nedostatků Březiny pomocí SWOT analýzy	61
B.	Návrhová část.....	64
	B. 1 Strategická vize.....	64
	B. 2 Opatření a aktivity.....	66
	B. 3 Podpora realizace programu	81
	Příloha 1.....	82
	Příloha 2.....	89
	Příloha 3.....	93
	Příloha 4.....	96
	Příloha 5.....	97
	Příloha 6.....	99

A. ANALYTICKÁ ČÁST

Analytická část Programu rozvoje obce Březina na období 2015-2020 (dále jen PRO) vznikla v první polovině roku 2015 (únor – červen). Data, jenž byla pro tuto zprávu využita, pochází z tohoto období. Jedná se jak o veřejně přístupné informace Českého statistického úřadu a Regionálního informačního servisu, tak i jednotlivých verzí územně plánovacích dokumentů a dalších elektronických zdrojů. Jako mimořádný informační zdroj posloužily výsledky průzkumu, který byl vyhotoven přímo pro tento dokument. Jedná se o průzkum: „*Jak se Vám dnes žije v Březině? Jaká by měla být Březina podle Vašich představ?*“

I. Charakteristika obce

1. Území

Obec Březina vznikla jako územní samosprávná jednotka v souladu s § 1 zákona číslo 128/2000 Sb., o obcích v platném znění ke dni 1. 4. 2000. Leží ve středu Jihomoravského kraje a správně náleží do obvodu obce s rozšířenou působností (ORP) Šlapanice. V tomto ORP leží při jeho severní hranici s ORP Blansko. Sousedními obcemi jsou: Babice nad Svitavou (ORP Šlapanice), Ochoz u Brna (ORP Šlapanice), Hostěnice (ORP Šlapanice), Habrůvka (ORP Blansko), Křtiny (ORP Blansko) a Bukovina (ORP Blansko).

Obec Březina (683,2 ha) má dvě katastrální území: Březina u Křtin (509,2804 ha) a Proseč u Březiny (173,9132 ha). Samostatně existovaly až do roku 1950, kdy byly 7. 12. 1950 vyhláškou ministerstva vnitra č. 708/50 ve smyslu ustanovení zákona čís. 266/50 Sb. spojeny v jeden správní celek s názvem Březina.

Vzdálenosti do spádových sídel:

> Jedovnice po silnici III. třídy č. 373 cca 9km, vzdušná vzdálenost cca 9 km
(na Havlíčkově náměstí)

> Brno po silnici III. třídy č. 373 cca 19km, vzdušná vzdálenost cca 14,5 km
(na Hlavní vlakové nádraží)

> Blansko po silnici III. třídy č. 373/379 cca 18 km, vzdušná vzdálenost cca 12 km

Obec Březina leží v jižní části Dražanské vrchoviny. Nadmořská výška obce se pohybuje mezi 420 – 440 m n. n. Nejvyšším bodem je kóta 519,6 m na východě katastru. Nejnižším bodem je pak výtok Křtinského potoka z katastru obce - 361,17 m n. m. Relativní výškové převýšení na tomto katastru činí 141,6 m. Tento údaj je však zavádějící a neodpovídá charakteru zdejší krajiny. Je to dáno hluboce zaříznutým údolím Křtinského potoka. Převážná část území má charakter členité pahorkatiny. Pro katastr obce je dominantní rozdělení na východní část, které dominuje odlesněná část samotné obce Březina, plošší území využívané převážně pro zemědělství, a západní část, která je porostlá lesem s dominantním údolím Křtinského potoka.

Hospodářské využití zdejší krajiny je dvojího typu. Využívají se zde jak místní pole, která jsou obhospodařována klasickým typem zemědělství (neekologickým typem) v blocích, tak i lesy (blíže Tab. 1). Při jejich využití avšak existují omezení plynoucí ze zvýšené ochrany těchto porostů –

CHKO Moravský kras, Evropsky významná lokalita (dále jen EVL) Natura 2000 Moravský kras a maloplošná chráněná území.

Tab. 1 Způsob využívání krajiny v obci Březina¹

Název katastr.ú./ obce	Březina u Křtin [ha]	Proseč u Březiny [ha]	Březina [ha]
orná půda	94,59	88,97	183,56
zahrada	10,13	6,02	16,15
ovocný sad	2,54	0,33	2,87
travní porosty	22,70	3,85	26,55
lesy	350,24	60,11	410,35
zastavěná plocha	7,20	5,14	12,34
ostatní plocha	20,90	9,40	30,30

Významné přírodní útvary v katastru obce jsou spojeny s krasovými fenomény. Je to podmíněno lokalizací obce v Moravském krasu. Nejvíce těchto útvarů se nalézají v údolí Křtinského potoka na západě katastru. Jedná se o jeskyně: Drátenická, Mariánská, Žitného, Výpustek, Jurová, Bobrovského a závrt Čertova díra. Také zde nalezneme vápencové skalní stěny. Další lokalita s výskytem jeskyní se nachází na jihu katastru v oblasti U studánek – v úbočí kopce s kótou 465,7 m n. m. Jedná se převážně o jeskyně menší velikosti i významnosti. Výjimku tvoří jeskyně Malý Lesík, kterou zkoumala Březinská skupina Speleologického klubu Brno po dobu 54 let. Leží zde jeskyně: Na technice, Tereza, Kulichova díra, Ponorný hrádek, Červinkova, U studánek, Kulišárna.²

Za nejvýznamnější zde ležící jeskyni lze považovat Výpustek. Tvoří ji dvě jeskynní patra prastarého ponorného systému Křtinského potoka. Jedná se o významnou paleontologickou lokalitu (nálezy pleistocénní zvířeny). Celková délka známých prostor je asi 2500 m. V průběhu 20. století byla jeskyně intenzivně využívána mnoha rozličnými způsoby: těžba fosfátových hlín, vojenské skladiště, německá zbrojní továrna, tajné velitelské stanoviště vojsk české a dříve československé armády pro případ válečného konfliktu, ve kterém by byly použity zbraně tzv. hromadného ničení. Přes intenzivní využívání se některé její části zachovaly v přírodním stavu.³

Velkoplošná ochrana přírody je zde zastoupena ve velké míře. Skoro 2/3 území je pod zvýšeným stupněm ochrany přírody. Nalezneme zde jak CHKO Moravský kras tak i Evropsky významnou lokalitu Moravský kras (soustava Natura 2000). Tato chráněná území se ve velké míře překrývají. Do katastru obce Březina zasahuje větší měrou CHKO Moravský kras (446 ha), zatímco EVL Moravský kras zde má rozlohu menší (356 ha). Na východě do katastru obce také zasahuje přírodní park Říčky. Jedná se však o velmi malou část území v lokalitě Sviný (4,9 ha).

¹ <http://www.cuzk.cz/> ke dni 7. 6. 2015

² <http://www.obec-brezina.cz/jeskyně-maly-lesik-a-jine-jeskyně-okoli/>

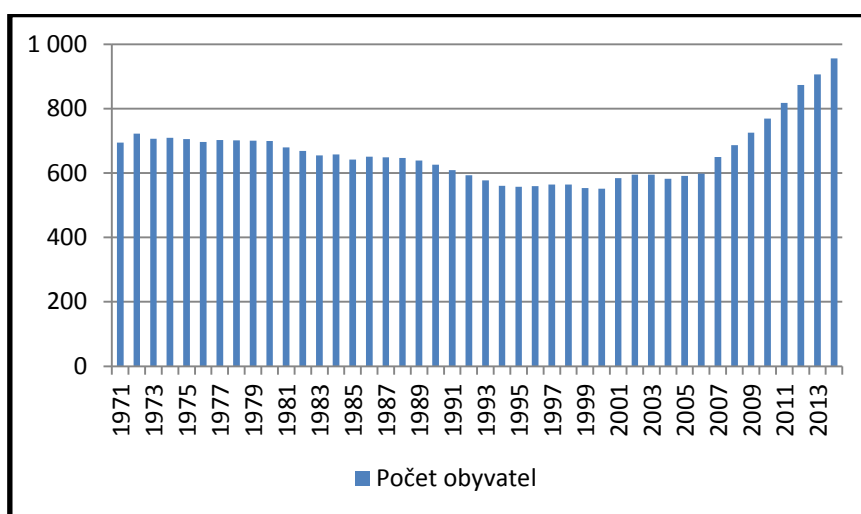
³ <http://www.caves.cz/cz/jeskyně/jeskyně-vypustek/o-jeskynich/charakteristika/>

Počátek historie obce Březina spadá do 14. století. Do této doby spadají první zmínky o zdejších místních částech Březina (1365) a Proseč (1395). Za velmi důležitou lze považovat událost ze dne 24. 4. 1901. Šlo o rozsáhlý požár, při němž shořelo 37 domů (11 v Proseči a 26 v Březině) a zemřelo 6 lidí. Další významné datum v historii obce je 7. 12. 1950, kdy došlo ke sloučení dříve samostatných obcí Březina a Proseč. Tímto aktem byla obec přiřazena do správního a soudního okresu Blansko (dříve Brno – venkov). V roce 2007 došlo díky občanskému referendu ke změně a Březina byla opět přiřazena do okresu Brno – venkov, nyní spadá pod obec s rozšířenou působností Šlapanice.

2. Obyvatelstvo

a) Demografická situace

V obci Březina žije 956⁴ obyvatel (k 31. 12. 2014). Ve vývoji počtu obyvatel lze pozorovat tři fáze. Od začátku sledovaného období (1971 – 2015) docházelo k postupnému snižování počtu obyvatel. Za počáteční stav je v tomto textu brán rok 1971 (dle dostupných dat), kdy počet obyvatel dosahoval hodnoty 708. Nejméně obyvatel žilo v Březině v roce 2000, a sice 553 lidí. Za těchto 29 let se populace snížila o 155 lidí. Od tohoto roku docházelo k mírnému růstu, který se ještě urychlil po roce 2008. V tomto roce byl zaznamenán nárůst o 52 obyvatel. Podrobný vývoj počtu obyvatel ukazuje Obr. 1.



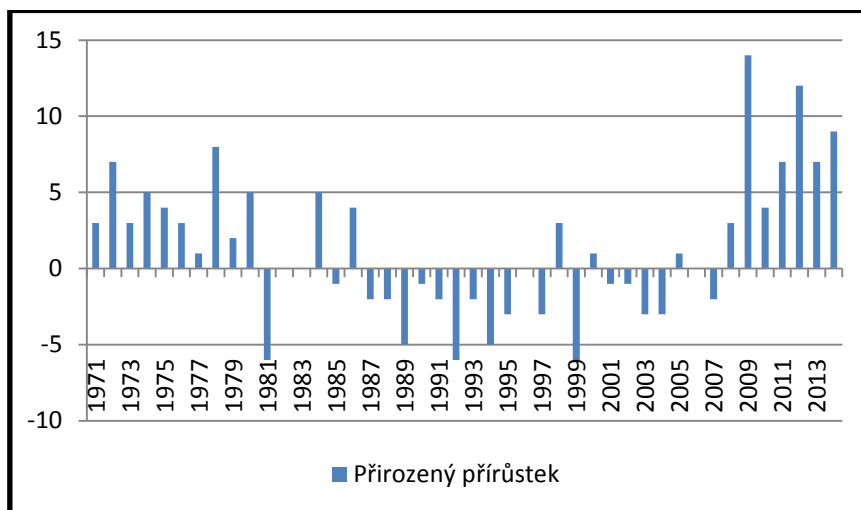
Obr. 1 Vývoj počtu obyvatel v obci Březina v letech 1971 – 2014 (k 31. 12. 2014)⁴

Vývoj počtu obyvatel v jakékoliv obci je ovlivněn dvěma stejně důležitými faktory. Prvním je přirozený přírůstek obyvatelstva (dále jen PPO), jenž je definován: „rozdílnost počtu živě narozených dětí a počtu zemřelých obyvatel za stejné období a území“⁵. V této charakteristice jsou patrné velké rozdíly – jak ukazuje Obr. 2. Kladných hodnot graf dosahoval do roku 1980 (s hodnotou 5). Pak došlo poprvé v roce 1981 k zápornému PPO a tedy úbytku obyvatelstva (hodnota -6). Trend záporného PPO se zachoval (s výjimkami) až do roku 2008, kdy nastal obrat tohoto trendu, jenž trvá do dnešních dnů.

⁴ https://www.czso.cz/staticke/cz/obce_d/index.htm

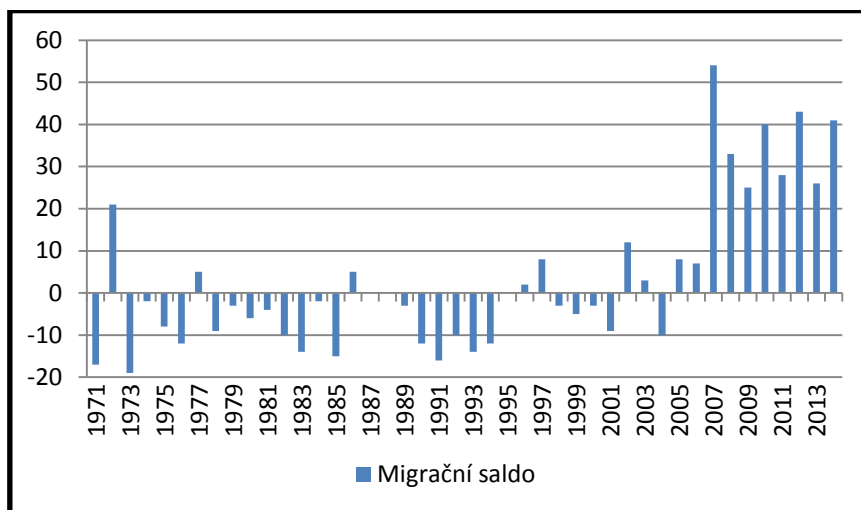
⁵ <http://www.businessinfo.cz/cs/clanky/ekonomicko-statisticky-slovník-l-p-3100.html>

V roce 2009 dosáhl maxima za sledované období, a sice hodnoty 12. Tento velký obrat nastal v důsledku stěhování mladých rodin do obce.



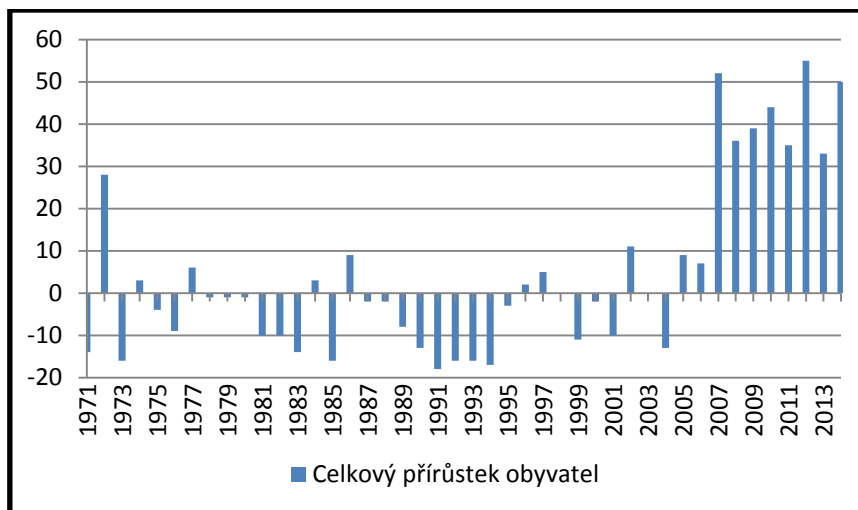
Obr. 2 Přirozený přírůstek obyvatel v obci Březina v letech 1971 - 2014⁴

Druhým faktorem je migrační saldo, jež je definováno jako: „rozdíl počtu přistěhovaných a vystěhovaných osob za stejné období v daném území“. ⁵ Tato charakteristika jasně ukazuje, že až na výjimky docházelo po převážnou dobu tohoto zkoumaného období k úbytku obyvatel (největší úbytek 19 osob z roku 1973). Tento trend se opět obrací v posledních letech, kdy od roku 2005 začal příliv nových obyvatel do Březiny, který doposud neskončil. Největší roční přírůstek je z roku 2007, a to 54 osob.



Obr. 3 Migrační saldo obyvatel v obci Březina v letech 1971-2014⁴

Celkový přírůstek („součet přirozeného přírůstku a přírůstku stěhování za stejné období v daném území“ ⁵) v jednotlivých letech ukazuje Obr. 4. Zde je opět patrné, že nejvyšších hodnot je dosahováno v posledních letech (2007 – 2014).



Obr. 4 Celkový přírůstek obyvatel v obci Březina v letech 1971-2014⁴

Věkové složení obyvatelstva v obci Březina ukazuje

Tab. 2. Průměrný věk (v roce 2013) je 39,2 let. Mírně zde převažují ženy nad muži (464 žen / 442 mužů). Obzvláště je to patrné u nejmladší skupiny žen 0 – 15 let a kategorie nejstarší. V současné době (jaro 2015) pokračuje trend, který naznačily charakteristiky přirozeného přírůstu a migračního salda. Přibývá obyvatel v obci. Jedná převážně o mladé páry, jež zde zakládají rodiny. Díky nim je v obci hodně dětí, které snižují věkový průměr Březiny.

Tab. 2 Věkové složení obyvatelstva v obci Březina v roce 2013⁶

	Počet obyvatel				
	Celkem	0 - 14 let	15 – 59 let	60 - 64 let	65 a více
Celkem	906	179	528	52	147
Muži	442	83	267	25	67
Ženy	464	96	261	27	80

Vzdělanostní strukturu v obci Březina je možné posuzovat dle výsledků Sčítání lidu domů a bytů 2011 (SLBD 2011). V období sčítání se v obci nacházelo nejvíce osob se středním vzděláním včetně vyučení (bez maturity), a to 254 osob. Je zde také patrný rozdíl mezi vzděláním u žen a mužů. Ženy v obci Březina dosahují celkově vyššího vzdělání. Jedinou výjimkou z tohoto konstatování jsou lidé se základním vzděláním (72 žen / 31 mužů). Naopak nejvíc mužů má dokončené střední vzdělání vč. vyučení (bez maturity; 160 mužů / 94 žen). V obci také žije nezanedbatelný počet osob s vyšším a vysokoškolským vzděláním. Z demografického vývoje lze usuzovat, že se tato skupina obyvatel bude v budoucnu zvětšovat. Tab. 3 zobrazuje obyvatelstvo Březiny dle nejvyššího ukončeného vzdělání – stav k 26. 3. 2011.

⁶ http://www.risy.cz/cs/vyhledavace/obce/detail?zuj=581429#hospodarske_prostredi

Tab. 3 Obyvatelstvo obce Březina rozdělené dle jednotlivých věkových skupin – stav k 26. 3. 2011⁷

	Celkem	muži	ženy
Obyvatelstvo ve věku 15 a více let	677	333	344
bez vzdělání	2	-	2
základní včetně neukončeného	103	31	72
střední vč. vyučení (bez maturity)	254	160	94
úplně střední (s maturitou)	170	71	99
nástavbové studium	10	4	6
vyšší odborné vzdělání	12	3	9
vysokoškolské	100	51	49

b) *Sociální situace*

Národnostní složení obyvatel je velmi homogenní. Dominantní zastoupení zde mají dle SLDB 2011: Češi (401), Moravané (208) a lidé, kteří národnost neuvédli (173), viz Tab. 4. Vyplnění národnosti nebylo v dotazníku SLDB povinné. Každý člověk si mohl zvolit národnost dle svého uvážení, či dokonce neuvést nic. Dalších 6 obyvatel má uvedenou odlišnou národnost a to: slovenskou (1), romskou (1) a ukrajinskou (4). Z tohoto důvodu lze očekávat skutečné zastoupení jednotlivých národnostních etnik o něco vyšší. Pro nastínění situace lze použít např. informace o informativním počtu cizinců v obci Březina za poslední 2 roky (2014, 2015) viz Tab. 5. Zde je patrné že minimálně v posledních dvou letech žilo v Březině 17 obyvatel cizí státní příslušnosti. Tento fakt bude mít jistě vliv i na národnostní složení v obci.

Tab. 4 Rozdělení obyvatel obce Březina dle národnosti – stav k 26. 3. 2011⁷

	Celkem	muži	ženy
Obyvatelstvo celkem	812	402	410
česká	401	191	210
moravská	208	100	108
slezská	-	-	-
slovenská	1	-	1
německá	-	-	-
polská	-	-	-
romská	1	1	-
ukrajinská	4	1	3
vietnamská	-	-	-
neuvedeno	173	93	80

⁷ <https://www.czso.cz/csu/sldb>

Tab. 5 Informativní počet cizinců s realizovaným pobytem v obci Březina v letech 2014 a 2015⁸

k datu	Muži			Ženy			Cizinci celkem	Trvalý pobyt	Přechodný pobyt
	nad 15	do 15	Celkem	nad 15	do 15	Celkem			
1. 1. 2015	7	0	7	8	2	10	17	9	8
1. 1. 2014	7	0	7	7	2	9	16	6	10

Dle SLDB 2011 bylo ke dni 26. 3. 2011 v Březině 31 nezaměstnaných osob. Dále se zde nacházelo dalších 416 osob ekonomicky neaktivních. Z toho počtu bylo 199 nepracujících důchodců a 106 žáků, studentů a učňů. Mimo to bylo zjištěno 19 osob s nezjištěnou ekonomickou aktivitou.

Skupinou obyvatel nejohroženější chudobou jsou nezaměstnaní a důchodci odkázaní pouze na svůj důchod. Za další chudobou ohroženou skupinu obyvatel lze považovat i skupinu žen na mateřské/rodičovské dovolené.

V obci nebyly lokalizovány žádné sociálně vyloučené lokality. Problémy s užíváním návykových látek se v obci vyskytuje jen v malé míře. Jedná se především o uživatele cigaret a alkoholu. Lidé kouří i na místech, kde je to zakázáno – např. na autobusových zastávkách. V minulosti byly zaznamenány problémy s naléváním alkoholu mladistvým na společenských akcích. V oblasti tvrdých drog nejsou zaznamenávány žádné významnější problémy.

⁸ <http://www.mvcr.cz/clanek/statistiky-pocty-obyvatel-v-obcich.aspx>

c) *Spolková a osvětová činnost*

V obci Březina je v současné době (2015) aktivních 8 spolků. Zaměření jejich činnosti je velmi různorodé: kultura, sport a společenské akce i práce s mládeží. Jedná se o tyto spolky: TJ Sokol Březina, Sbor dobrovolných hasičů Březina, 203. pionýrská skupina Březina, PRO Březinu – Prosperita, Rozvoj, Obnova, z.s., Cyklo Gang Březina, Březínek - mateřské a dětské centrum, SK Provo Brno a Klub seniorů obce Březina (jako organizační složka obce).

I. TJ Sokol Březina

95 členů⁹

Počátek této organizace se datuje do roku 1913. Od této doby se podílí na podpoře sportu a tělovýchovy v obci. Pro svou činnost využívá objekt sokolovny (č. p. 200), která byla v roce 2009 opravena díky dotaci z Regionálního operačního programu soudržnosti jihovýchod. Sokolovna je tak schopná poskytnout zázemí všem halovým sportům i kulturním akcím. Součástí areálu je také venkovní hřiště s brankami na fotbal, na kterém se v zimě hraje také lední hokej. V současnosti zde probíhají pravidelné sportovní aktivity v těchto oblastech: malá kopaná, Hokejový klub TJ Sokol Březina, Oddíl stolního tenisu a Aerobik.¹⁰

II. Sbor dobrovolných hasičů Březina

99 členů⁹

Ustavující valná hromada tohoto spolku se konala dne 1. 6. 1894. V současnosti má 99 členů aktivní členské základny. Z tohoto počtu je v současnosti 15 členů zařazeno do zásahové jednotky a dalších 26 členů patří do oddílu mladších hasičů. Zásahová jednotka jezdí na zásahy v Integrovaném záchranném systému, podle potřeby na pokyn starosty nebo jejich nadřízených pomáhají při živelných pohromách nebo pomáhají při zabezpečení akcí (vozí vodu, řídí dopravu atd.). Kromě toho je tato skupina zapojena do výchovy mládeže, požárního sportu i pomoci při místních akcích a podpoře dlouhodobých projektů – např. 8 Březinských zastavení.¹¹

III. 203. pionýrská skupina Březina

15 členů⁹

Jde o organizaci s celostátním působením, která se věnuje výchovné práci s dětmi a mládeží v jejich volném čase. Věnuje se jak sportovním aktivitám, tak i pořádání kulturních akcí či dobrovolnických aktivit. Jedná o spolek s největším rozsahem činnosti. Březinská skupina spolupracuje s dalšími spolky a organizacemi při pořádání jednotlivých akcí, např. PRO Březinu nebo s místní školou. Obec podporuje tento spolek propůjčením prostor v objektu obecního úřadu.¹²

IV. PRO Březinu – Prosperita, Rozvoj, Obnova, z. s.

10 členů⁹

⁹Michal Bittner - zjišťování

¹⁰<http://www.obec-brezina.cz/tj-sokol-brezina/>

¹¹<http://www.sdh-brezina.cz/>; <http://www.obec-brezina.cz/sbor-dobrovolnych-hasicu-brezina/>

¹² <http://www.obec-brezina.cz/203-pionyrska-skupina-brezina/>

Tento spolek začal existovat v roce 2011. Příčinou jeho vzniku byla vůle zakládajících ovlivňovat dění v obci. Cílem spolku je povzbudit občanskou aktivitu, kulturní a regionální citění, pořádat akce pro děti a mládež, zajímavé přednášky a kulturní programy pro místní občany. Mimo menší pravidelné akce, jež tento spolek pořádá především pro mládež, existují dlouhodobé projekty, kterými se tento spolek zabývá. Jedná se o projekty:¹³

- Moderní obec (snaha o zavedení moderních způsobů řízení obce),
- Děti a mládež (povzbuzení občanské aktivity v obci, přednášky a kulturní program),
- Nechceme lom (protesty vůči obnovení těžby červeného vápence v Březině),
- Vápenický sad (obnovení zaniklého sadu jako místa odpočinku).

V. Cyklo Gang Březina

56 členů⁹

Spolek vznikl v roce 2013. Jednou z hlavních činností je podpora a výchova mládeže v oblasti cyklistických a jiných sportovních aktivit. V rámci tréninku se tento spolek věnuje indoorovým (tenis, spinning, plavání) a outdoorovým (turistika, běžky, lyžování) sportovním aktivitám. Také pořádají pravidelná soustředění pro rodiče s dětmi.¹⁴

VI. Březínek mateřské a dětské centrum

35 členů⁹

Spolek zaměřený na volnočasové aktivity mladších dětí. Činnost tohoto spolku se dělí do pravidelně pořádané keramiky pro děti a velké akce, jako např. Vánoční Jarmark.¹⁵

VII. SK Provo Brno⁹

Oddíl moderní gymnastiky a mažoretok působící jak v Brně (moderní gymnastika a mažoretky), tak i v Březině (mažoretky). Tento oddíl se zabývá jak tímto specifickým sportem tak i gymnastikou. Pro svoji činnost využívá prostory místní sokolovny.¹⁶

VIII. Klub seniorů obce Březina, organizační složka obce

asi 40 členů⁹

Klub zahájil svoji činnost v lednu 2001. Organizuje program pro seniory v obci. Mezi pravidelné akce patří besedy, přednášky, posezení u kávy a čaje, poznávací a rekreační vycházky po okolí obce, zájezdy do divadla do Brna, jednodenní a polodenní poznávací zájezdy. Klub také zajišťuje rozloučení se zemřelými lidmi z Březiny. V lednu 2014 měl klub 70 řádných členů a členek a jednoho čestného člena. Činnost je financována členskou základnou, z dotace od obce Březina a ze sponzorských darů.¹⁷ V roce 2015 se klub stal organizační součástí obce.

¹³<http://www.probrezinu.cz/>

¹⁴<http://www.cyklogb.cz/o-nas/>

¹⁵<http://brezinek.webnode.cz>

¹⁶<http://www.skprovo.com>

¹⁷<http://www.obec-breza.cz/klub-senioru-obce-breza-zapsany-spolek/>

IX. Klub zahrádkářů

30 členů⁹

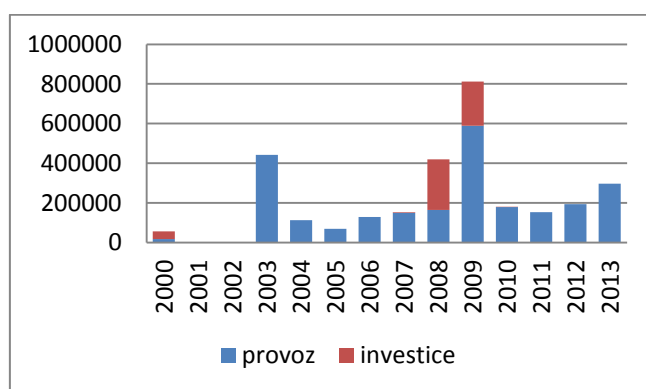
Tento klub sdružuje občany se zájmem o zahrádkaření.

X. Dotace spolkům od obce

Každoročně obec rozděljuje dotačním systémem cca 300 tisíc Kč na podporu spolků, jejich činnosti a pořádání kulturních a společenských akcí. Část (cca 50 tisíc) z těchto dotací jde na příspěvek nákladů na energie a vody spotřebovaných v sokolovně (majetek TJ Sokol Březina). V majetku obce je hasičská zbrojnice (obec plně financuje spotřebovanou energii, vodu a údržbu), kde má své zázemí SDH Březina a místní požární zásahová jednotka. Finančně obec přispívá ročně cca 25 tisíc Kč na pořádání Anenských hodů, Štěpánského ohňostroje a další drobnější akce.

Tab. 6 Přehled poskytnutých dotací od obce pro místní spolky za rok 2015¹⁸

Organizace	Kč
Cyklo gang Březina	19000
Český svaz včelařský Křtiny	2000
Klub seniorů Březina	30000
MC Březínek	15000
Pionýr	10000
Pro Březinu	30000
Příspěvek na hodové kroje	25000
Sbor dobrovolných hasičů	80000
TJ Sokol k Březina	98000
Zahrádkáři Březina	9000



Obr. 5 Výdaje obce Březina na tělovýchovu a zájmovou činnost v letech 2000 - 2013¹⁹

¹⁸ http://www.obec-brezina.cz/files/ckeditor/Edeska/Zastupitelstvo_2015/usneseni_23-02-2015.pdf

¹⁹ <http://www.rozpoctobce.cz/seznam-obci/581429-brezina?vydaje=investicni&rok=2000>

V obci Březina se práci s mládeží věnují sdružení: SDH Březina (pravidelná činnost dětského oddílu), Pionýr Březina, PRO Březinu (pravidelné cvičení Sportík pro malé a větší děti), Březínek (kroužek keramiky) a TJ Sokol Březina (malá kopaná, atd.).

Významnými akcemi pořádanými místními spolky v Březině byly např. Dětský karneval, Ostatkový průvod a zábava, Hasičský ples, Dětský den, Anenské hody, Bramborování, Mikulášská nadílka, Vánoční jarmark nebo Štěpánský ohňostroj.

O dění v obci jsou občané informováni následujícími způsoby: Březinský zpravodaj (4x ročně), obecní web www.obec-brezina.cz, Facebook, místní rozhlas, zasílání SMS zpráv, vývěsky na OÚ, nástěnky v obci, výleповé plochy na plakáty.

3. Hospodářství

a) *Ekonomická situace*

Podnikání v obci samotné dosahuje pouze malých rozměrů. Jedná se o podniky, jejichž činnost je často omezena pouze na Březinu a okolí. Nejedná se o velké podniky ani do rozsahu podnikání či do počtu zaměstnanců. Převážně se jedná o fyzické osoby, které podnikají (105 osob), viz Tab. 7 .

Tab. 7 Hospodářská činnost v obci Březina k roku 2013²⁰

Hospodářská činnost	Počet subjektů	Hospodářská činnost	Počet subjektů
Zemědělství, lesnictví, rybářství	6	Ostatní činnosti	16
Zpracovatelský průmysl	22	Nezařazeno	4
Stavebnictví	21	Akciové společnosti - počet subjektů	0
Velkoobchod a maloobchod; opravy a údržba motorových vozidel	28	Obchodní společnosti - počet subjektů	9
Doprava a skladování	4	Družstevní organizace - počet subjektů	1
Ubytování, stravování a pohostinství	3	Podnikatelé - fyzické osoby - počet subjektů	105
Činnosti v oblasti nemovitostí	3	Svobodná povolání - počet subjektů	17
Profesní, vědecké a technické činnosti	19	Ostatní právní formy - počet subjektů	17
Kulturní, zábavní a rekreační činnosti	2		

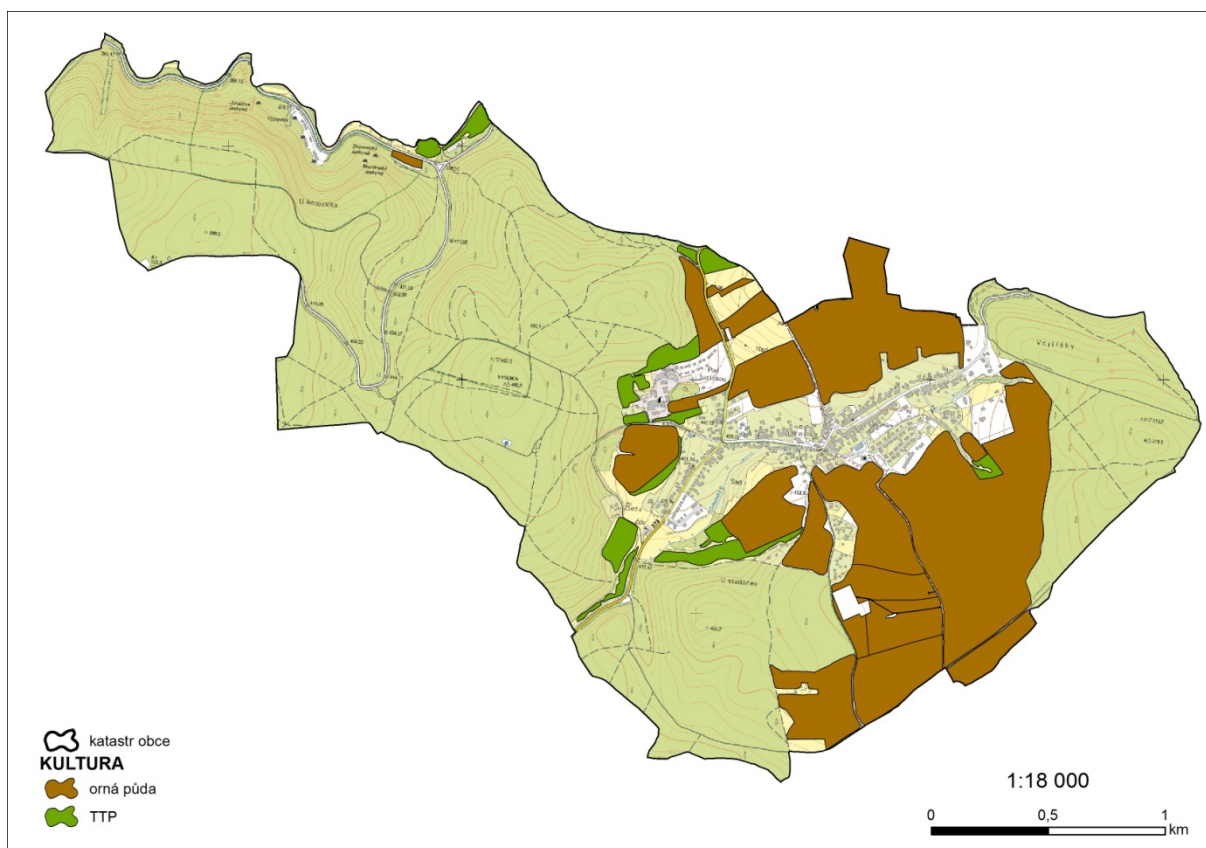
V obci není žádný velký zaměstnavatel. Největší podnik v Březině je "HLUBNA chemické výrobní družstvo v Brně", který leží v bývalém areálu vápenky na západě obce. Vyrábí čisticí prostředky, mnohoúčelová lepidla, hnojiva a kosmetiku. Obyvatelé Březiny za práci ve velké většině dojíždějí do Brna, případně do okolních obcí.

²⁰ <http://www.risy.cz/cs/vyhledavace/obce/detail?zuj=581429>

Obec na svých webových stránkách zdarma prezentuje informace o místních firmách. Firmy si také mohou zaplatit inzerci v Březinském zpravodaji nebo nájem plochy k vyvěšení billboardu na plotě čističky.

V obci zatím nebyly realizovány žádné významnější pobídky pro podnikatele. Obec zadává zakázky formou výběrových řízení, ve kterých jsou místní firmy také oslovovány, ale o dodavatelích pro obec v naprosté většině rozhoduje cena. Potřeby místních podnikatelů nebyly zjišťovány ani vyhodnoceny v tomto textu. Pro zpracování PRO to však není zásadní problém, protože velká většina místních obyvatel za práci vyjíždí mimo katastr obce a nejsou závislí na místní nabídce zaměstnání.

V katastru obce Březina jsou dle registru půdy LPIS pouze 4 uživatelé půdy. Dominantním uživatelem je firma AGOS BIO a. s., která má sídlo v obci Bukovina. Tato firma hospodaří v jižní části Moravského krasu na 700 ha zemědělské půdy. V Březině obdělává jak ornou půdu, tak trvalé travní porosty.²¹



Obr. 6 Mapové znázornění zemědělské půdy v katastru obce Březina

Pozemkové úpravy v obci jsou podrobně popsány v platném územním plánu – k 5. 9. 2014. Jedná se převážně o vymezení ploch pro plánovaný rozvoj výstavby rodinných domů v obci (lokality např. Pod Kapličkou, Nad Humny, Nad Loukou, Proseč a Vojtíšky) a sanaci stávající budovy obecního úřadu (č. p. 24) a úpravy komunikace v jejím okolí.²²

²¹<http://agos-bio.webnode.cz>; <http://eagri.cz/public/app/lpisext/lpis/verejny/>

²² <http://www.obec-brežina.cz/files/ckeditor//Edeska/Stavebni/Brezina-UP-%C4%8D.pdf>

V obci jsou služby odpovídající velikosti obce. Nachází se zde: samoobsluha ENAPO s potravinami a smíšeným zbožím (č. p. 122), rodinný koloniál paní Šíblvé (č. p. 4), restaurace Devon (č. p. 25), občerstvení v sokolovně (č. p. 200), zakázkové krejčovství a opravná oblečení GARE Sports s.r.o. (č.p. 122).

Pro doplnění této problematiky byla začleněna do dotazníkového šetření v obci (viz kap. 8) i otázka: „Jaké další obchody či služby v obci nejvíce postrádáte?“. Odpovědi zobrazuje Tab. 8.

Tab. 8 Odpovědi respondentů na otázku: Jaké další obchody či služby v obci nejvíce postrádáte?

	Počet odpovědí
Poštu	113
Banku/bankomat	76
Lékárnu	64
Zahradnictví	18
Stavebniny/železářství	8
Jiné (kavárna; trafika; obchod s širší nabídkou zboží; obchod na Tábořské; zelenina-ovoce; papírnictví; nekuřácká cukrárna/kavárna; benzinka; večerka; vinotéka; drogerie)	11
Žádné	45
Nevím	23

b) Trh práce

Dle SLDB 2011 žilo v Březině celkem 793 lidí, z toho ekonomicky aktivních²³ bylo 377 (215 mužů / 162 žen), což činí 47,5% z celkového počtu obyvatel. Ekonomicky neaktivních bylo 416 lidí (176 mužů/240 žen).

Tab. 9 Počet ekonomicky aktivních a neaktivních obyvatel v obci Březina k 26. 3. 2011²⁴

		Celkem	muži	ženy
Ekonomicky aktivní celkem		377	215	162
zaměstnaní		346	194	152
v tom:	z toho podle postavení v zaměstnání	282	148	134
	zaměstnanci	14	11	3
	zaměstnavatelé	41	29	12
	pracující na vlastní účet	11	3	8
	pracující důchodci	6	-	6
ze zaměstnaných	ženy na mateřské dovolené	31	21	10
nezaměstnaní		416	176	240
Ekonomicky neaktivní celkem		199	89	110
z toho	nepracující důchodci	106	44	62
	žáci, studenti, učni	19	11	8
Osoby s nejištěnou ekonomickou aktivitou				

²³ Ekonomicky aktivní lidé jsou ti, kteří jsou zaměstnaní nebo aktivně hledají práci.

²⁴ <https://www.czso.cz/csu/sldb>

Ke dni 26. 3. 2011 bylo v obci Březina 31 nezaměstnaných z toho 21 mužů a 10 žen. Míru nezaměstnanosti ukazuje Tab. 10. Tento stav se v následujících letech zlepšil. Ke dni 31. 12 2014 bylo zaznamenáno pouze 23 nezaměstnaných – míra nezaměstnanosti tak činila 4 %.²⁵ V obci Březina je dle posledních známých informací (k 31. 12. 2014) dlouhodobě nezaměstnáno 10 osob.²³ Předcházející údaje z roku 2011²⁴ ukazovala 6 osob, mohlo se jednat o mírný nárůst této statistiky, ale z těchto malých čísel nelze dělat zásadní závěry. Lidé dlouhodobě nezaměstnaní hledání práce někdy vzdávají, stanou se ekonomicky neaktivními a pak se do nezaměstnaných už nepočítají, to může míru nezaměstnanosti zkreslovat.

Tab. 10 Míra registrované nezaměstnanosti v obci Březina v roce 2011²⁶

Míra registrované nezaměstnanosti	
Celkem	6,60%
Muži	6,43%
Ženy	6,82%

Základní obraz o dojíždění z Březiny za zaměstnáním nám dává SLDB 2011 (k 26. 3. 2011). Zde je patrné, že z obce vyjíždělo 212 obyvatel za prací mimo obec. Nejvíce obyvatel pak vyjíždělo do jiného okresu, což v případě Březiny budou asi okresy Brno-město a Blansko. Počet lidí, kteří pracují v obci Březina je zanedbatelný, viz Tab. 11. V obci Březina v současné době nejsou podnikána žádná opatření na podporu zaměstnanosti.

Tab. 11 Vyjíždka do zaměstnání z obce Březina k 26. 3. 2011²⁷

vyjíždějící do zaměstnání	225	
v tom	v rámci obce	13
	do jiné obce okresu	18
	do jiného okresu kraje	185
	do jiného kraje	7
	do zahraničí	2

²⁵http://vdb.czso.cz/vdbvo/tabdetail.jsp?kapitola_id=327&potvrz=Zobrazit+tabulku&go_zobraz=1&cislotab=UAP6030UU_OB&pro_1_90=581429&voa=tabulka&str=tabdetail.jsp

²⁶ <http://www.risy.cz/cs/vyhledavace/obce/detail?zuj=581429>

²⁷ <https://www.czso.cz/csu/slodb>

c) *Cestovní ruch*

Atraktivita cestovního ruchu v katastru obce Březina je možné rozdělit na přírodní a kulturní.

I. Přírodní atraktivita

Obec leží na hranici CHKO Moravský kras a EVL Moravský kras. Tento fakt podmiňuje zvýšený zájem turistů o tuto lokalitu. V samotných chráněných lokalitách nalezneme jádrové oblasti zájmu pro turisty. Jedná se převážně o přírodní rezervaci (PR) U výpustku. Tato lokalita se nachází na severozápadě katastru obce v údolí Křtinského potoka. Jde o soustavu krasových fenoménů v čele s jeskyní Výpustek (viz charakteristika obce – území). Nedostatkem je, že se do této významné lokality nedá dostat žádnou značenou cestou přímo z obce Březina (cesta vede přes Křtiny). Další zajímavostí je potom PR Březinka (přírodě blízkého lesního porostu na škrapových polích vyšších poloh Moravského krasu). Dalšími zajímavostmi v katastru obce jsou menší jeskyně na jihu v lokalitě U studánek (např. Malý lesík).

II. Kulturní atraktivita

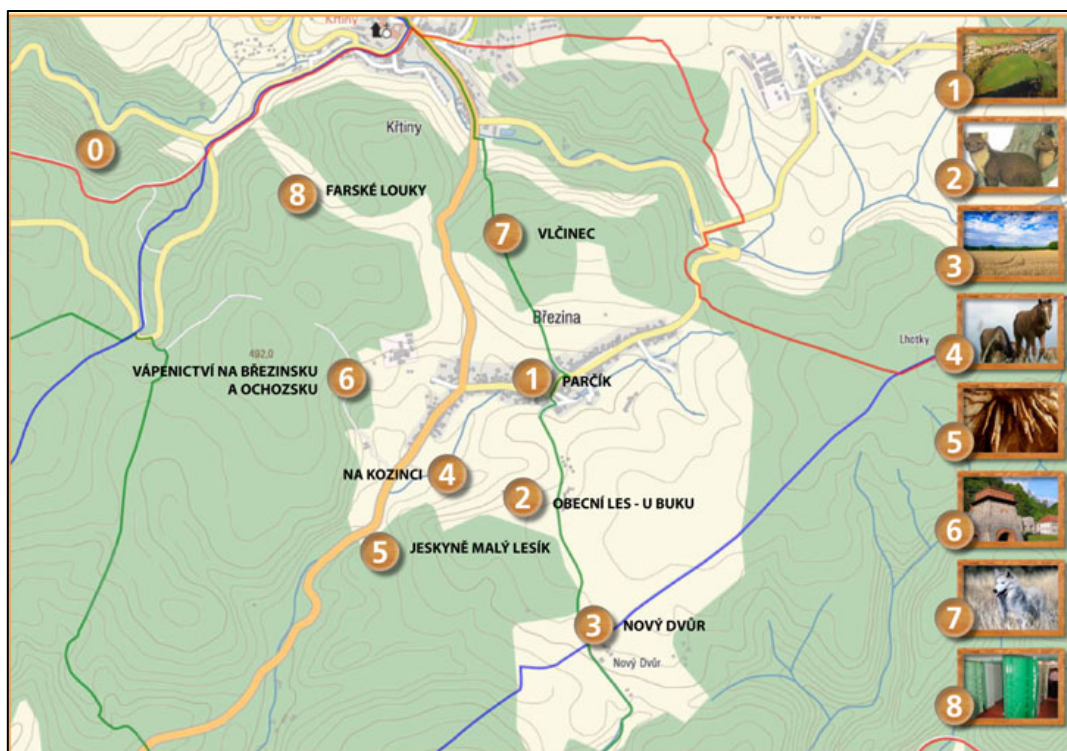
Za jedinou kulturní zajímavost, která by lákala návštěvníky obce, lze považovat Filiální kostel Panny Marie. Jeho stavba byla započata 1. 6. 1993. Základní kámen tohoto kostela posvětil sám sv. otec Jan Pavel II. Při své návštěvě na Velehradě (22. 4. 1990). Samotná stavba má celkem netradiční podobu. Půdorys má tvar čtverce. Střechu tvoří čtyřhranný jehlan. Má prý připomínat Boží stánek, který provázel lid Starého Zákona do země zaslíbené. Nedaleko se pak nachází vydatný pramen, tzv. lokalita Na Krbu.²⁸



Obr. 7 Filiální kostel Panny Marie

Pro podporu místního turistického ruchu vzniklo v roce 2010 8 Březinských zastavení, které mají systémem vytyčené trasy a naučných cedulí lákat jak místní obyvatele, tak turisty na zajímavá místa v okolí obce. Cedule v současné době potřebují údržbu, text je místy nečitelný, vybledlý.

²⁸<http://www.obec-brezina.cz/filialni-kostel-panny-marie/>



Obr. 8 Mapa 8 Brežinských zastavení s vyznačenými body atraktivních míst v okolí obce²⁹



Obr. 9 Jedna z cedulí Brežinských zastavení (č. 4 - Na Kozinci) dokládající současný zhoršený stav

Počet návštěvníků, kteří navštěvují místní přírodní i kulturní památky, je rozmanitý – velké množství lidí láká pravidelně pouze jeskyně Výпустek. Jednorázově pak i otevření kostela Panny Marie ze dne 17. 9. 1995 – této události se zúčastnilo asi 3000 lidí. Pravidelně se konají kulturní a

²⁹ <http://www.obec-brezina.cz/8-brezinskych-zastaveni-0/>

sportovní akce, mají pouze lokální charakter. Účastní se jich pouze místní občané a lidé z okolních obcí. Počet účastníků se dá odhadovat na stovky, viz Tab. 16.

V samotné obci Březina je turistická infrastruktura na slabší úrovni. Nachází se zde restaurace Devon³⁰, která byla rekonstruována v roce 2014. Její historie spadá do první čtvrtiny 19. století. Tento podnik ve svých prostorách pořádá tematické akce zaměřené na gastronomii. Svoje prostory také pronajímá pro soukromé akce (svatby, oslavy). Kapacita restaurace přesahuje 50 osob. V obci se dále nachází Farma Noe³¹, která byla postavena roku 2013 v jižní části katastru obce poblíž lokality Nové dvory. Farma nabízí ubytování v 8 luxusních apartmánech včetně snídaní z faremních produktů. Na farmě je připraveno kompletní zázemí pro pólo včetně venkovní a vnitřní jízdárny.

Z pohledu informovanosti pro turisty neexistuje v obci stálé infocentrum – informace poskytuje pouze místní knihovna či městský úřad. Mapové podklady pro turisty (nástěnné mapy), jenž jsou lokalizovány u zastávky Obecní úřad, jsou nedostatečné kvality (vybledlé, příliš málo podrobné pro lokální turismus).

Možnosti ubytování nabízí také blízké obce Křtiny, Ochoz u Brna a Bukovina.

- Ve Křtinách jsou služby pro turisty situovány do místního zámku. Ten spravuje Mendelova univerzita v Brně. Nabízí jak možnosti ubytování – max. 50 osob v 23 dvoulůžkových pokojích i stravování v zámecké restauraci. Dále je zde připraveno zázemí pro pořádání konferencí, meetingů a společenských akcí.³²
- V Ochozu u Brna se nachází podnik Ochozerie, který nabízí turistům ubytování pro 6 turistů (1 dvoulůžkový pokoj a 1 čtyřlůžkový). K tomu poskytují restaurační služby zaměřené na italskou kuchyni.³³
- Poslední možností z okolních obcí, kde poskytují služby pro turisty z pohledu ubytování a stravování je penzion a hostinec Rakovec v obci Bukovinka. Zde je kapacita ubytování 20 míst (2 lůžkové a 4 lůžkové pokoje). Jeden z pokojů je bezbariérový.³⁴

4. Infrastruktura

a) Technická infrastruktura

Dle aktuálního územního plánu obce Březina (k 5. 9. 2014)³⁵ je většina obce zasíťována pitnou vodou, kterou zprostředkovává Vodovod Březina. Vodovod slouží k zásobení nejen obyvatel, ale i výrobního družstva Hlubna a podnikatelských subjektů. Vodovod je dimenzován i na potřeby požární vody. Zdrojem vody je vrt profilu 219 mm, vydatnost 3,5 l/s, hloubky 220m. Takto získaná voda je uskladněna v podzemním vodojemu (300m³). Odsud je pak rozváděna po obci. Přívodní řad do obce je normován na normální denní spotřebu i případ požáru – tedy na 9-7 l/s.³⁶ Lokality, které doposud nejsou zásobeny, jsou buď teprve určeny k výstavbě nebo v současnosti využívaly jiný zdroj vody a přechází na místní vodovodní řad, např. P28 Sviný.

³⁰ <http://www.devon.cz/>

³¹ <http://farmanoe.cz/>

³² <http://www.zamek-krtiny.cz>

³³ www.ochozerie.cz

³⁴ www.hostinecrakovec.cz

³⁵ <http://www.obec-breznina.cz/files/ckeditor//Edeska/Stavebni/Brezina-UP-%C4%8D.pdf>

³⁶ http://www.obec-breznina.cz/files/ckeditor/Kanalizace_vodovod/Provozni_rad_vodovod.pdf

V současnosti existují problémy s tlakem vody ve výše položených oblastech obce (nad kótou 466m n. m.). Z tohoto důvodu bylo v územním plánu obce vyčleněno 2. tlakové pásmo, které bude využívat automatickou tlakovou stanici v oblasti Z47. Pouze v oblasti P28 bude tlak řešen individuálně.

Tab. 12 Vypočtená spotřeba vody celého vodovodu (k 16. 6. 2008)³³

Průměrná denní spotřeba 2,1 l/s (181,14 m ³ /den)
Maximální denní spotřeba 3,0 l/s (259,23 m ³ /den)
Podíl závodu Hlubna činí 25,7%, ZD 4,7%, obce 69,6%
Podíl obecní školy 6,48%
Roční předpokládaný odběr vody 66116 m ³
Počet odběratelů v obci 87%

Kvalita vody je sledována pravidelnými odběry a kontrolována akreditovanou laboratoří LABTECH s.r.o. Jednotlivé výsledky za poslední tři roky jsou dostupné na stránkách obce Březina.³⁷ Dle jednotlivých měření vyplývá, že se jedná o kvalitní pitnou vodu. I tak v jednotlivých měřeních lze nalézt parametry, ve kterých voda nevyhovuje limitní hodnotě (N) či nevyhovuje limitní hodnotě s výhradou (NV). Nejčastěji se jedná o množství Mg ve vodě N (je ho málo), teploty vody N (je teplejší) a tvrdost vody NV (jedná se o velmi tvrdou vodu).

Většina obce (až na dvě lokality) je napojena na obecní splaškovou kanalizaci. Výjimku tvoří lokalita na jihu obce směrem na Sviny (podél místní komunikace) kde je naplánováno napojení jak současných staveb tak nově plánovaných (Z43, Z30, Z31, Z32 a P28). Na kanalizaci není připojen žádný průmyslový či zemědělský objekt, pouze domácnosti, objekt základní a mateřské školy, restaurace, sokolovna a prodejna potravin. Kanalizace je z velké většiny spádová gravitační, dva krátké úseky v části Proseč jsou tlakové s dvěma čerpacími šachtami (z důvodu výškových poměrů).³⁸ Kanalizace je napojena na místní čistírnu odpadních vod (dále ČOV), která leží v JZ obce u silnice č. 373 u hranice obce Březina. Tato čistírna má kapacitu 1000 EO. Čištění zde probíhá biologické – nitrifikací a denitrifikací. Recipientem pro vyčištěnou vodu je Ochozský potok. Kvalitativní ukazatele odpadní vody na výtoku jsou monitorovány v rozsahu povolených limitů s četností 1x měsíčně. ČOV dle posledního měření splňuje dané požadavky na kvalitu čištěné odpadní vody, např. dle Protokolu o zkoušce č. B3130/2015 ze dne 18. 3. 2015³⁹ - viz Tab. 13.

Tab. 13 Povolené hodnoty ukazatelů vyčištěné odpadní vody z čistírny v obci Březina⁴⁰

Ukazatel	Naměřeno 18. 3. 2015	hodnota „p“ [mg/l]	hodnota „m“ [mg/l]	kg/rok
CHSK-Cr	56,3	80	110	4800
BSK-5	15,7	15	25	900
NL	2	25	30	900
N-NH ₄	16,4 ⁴¹	12	20	1200

³⁷ <http://www.obec-brezina.cz/vodovod-a-kanalizace/>

³⁸ http://www.obec-brezina.cz/files/ckeditor/Kanalizace_vodovod/Kanalizacni_rad_2012-2.pdf

³⁹ http://www.obec-brezina.cz/files/ckeditor/Protokol_o_zkou%C5%A1ce_3.2015.pdf

⁴⁰ http://www.obec-brezina.cz/files/ckeditor/Provozni_rad_COV.pdf

⁴¹ Při 16% nejistotě měření dle http://www.obec-brezina.cz/files/ckeditor/Protokol_o_zkou%C5%A1ce_3.2015.pdf

„Hodnota „p“ - v povolené míře překročitelná hodnota stanovená ve dvouhodinovém směsném vzorku získaném sléváním 8 dílčích vzorků stejného objemu v intervalu 15 minut. Hodnota „m“ - nepřekročitelné koncentrace ukazatelů znečištění stanovené ve dvouhodinovém směsném vzorku získaném sléváním 8 dílčích vzorků stejného objemu v intervalu 15 minut.

Dešťová voda je přednostně řešena vsakováním na vlastním pozemku, přebytek vody je pak odváděn dešťovou kanalizací do Ochozského potoka.

Obec Březina je plynofikována. Rozvod plynu je veden podél páteřních komunikací v obci. Napojena je tak většina obyvatel. Dle Územního plánu obce Březina je v současnosti naplánováno mírné rozšíření a to v lokalitách nové výstavby či přestavby (Z24, Z25, Z03, Z42; Z39 Z09, Z06, Z45, Z07; Z15, Z47, R01, R02).⁴²

Dle aktuálního územního plánu je obec zásobována elektrickou energií z hlavního venkovního vedení VN č. 107 na napěťové hladině 22kV. Distribuční síť je vedena na venkovních betonových stožárech. Stav této sítě je dobrý. Dle provedeného průzkumu je elektrická energie využívána obyvateli pro osvětlení, pohon elektrospotřebičů a k ohřevu teplé užitkové vody. V malé míře je elektrická energie rovněž využívána k vytápění. Pro tyto účely slouží v obci 7 trafostanic, které plně postačují pro zdejší dodávku energie.

Celá obec je napojena na několik poskytovatelů internetu (severně od obce je umístěn telekomunikační stožár). Jedná se jak o pevné linky (přes telefon), bezdrátové připojení (wifi) tak i připojení přes kabelový rozvod televize. Pokrytí obce i rychlost připojení je adekvátní poloze obce a odpovídá standardům, které vyhovují možnému využití internetu jak pro podnikání, tak pro zábavu místních občanů.

V obci je umístěn sběrný dvůr, který přijímá veškeré druhy včetně elektroodpadu. O tom co je možné do sběrného dvora odevzdat a kdy popisuje část internetových stránek obce Březina. Dále je dvakrát ročně uskutečněn sběr nebezpečného odpadu. Kontejnery na tříděný odpad jsou rozmístěny po obci (plast, sklo, papír). Popis toho co do kterého patří, je opět uveden na stránkách obce. Od 1. 4. do 31. 10. jsou umístěny kontejnery na bio-odpad na šesti místech. Mimo to je v obci zřízeno místo na sběr textilu (u prodejny ENAPO) i použitých inkoustových cartridge a laserových tonerů z tiskáren na obecním úřadu.⁴³

b) Dopravní infrastruktura

NAPOJENÍ OBCE NA SILNIČNÍ A ŽELEZNIČNÍ SÍŤ

Obcí prochází komunikace III. třídy č. 373 v severo-j jižním směru (Křtiny – Ochoz u Brna) a místní komunikace. První z místních komunikací se napojuje na silnici č. 373 křižovatkou na kótě 429,25 m n. m. a obsluhuje převážnou část obce Březiny a napojuje se na místní komunikaci spojující Křtiny a Bukovinu. Druhá místní komunikace není přímo napojena na obec Březina. Je lokalizována v údolí Křtinského potoka a využívají ji zájemci o zdejší jeskyně. Z tohoto faktu plyne i zdejší zvýšený provoz.

⁴² <http://www.obec-brezina.cz/files/ckeditor//Edeska/Stavebni/Brezina-UP-%C4%8D.pdf>

⁴³ <http://www.obec-brezina.cz/odpadove-hospodarstvi/>

Silnice č. 373 – vykazuje v současné době značné známky opotřebení (havarijní stav). Jedná se převážně o krajnice, kde doposud nejsou dobudovány chodníky a silnice tak přímo navazuje na travnaté pásy. Dalším velmi problematickým místem je křižovatka s místní komunikací (kóta 429,25 m n. m.). Chybí zde vodorovné značení a její přehlednost je špatná. Nachází se zde totiž slepý horizont – auta přijíždějící z jihu se skrývají pod kopcem – vůči autům přijíždějícím od severu. Tato komunikace bude dle informací SÚS JMK v letech 2016-2017 kompletně zrekonstruována.

Nájezd na rychlostní komunikaci:

- od křižovatky s místní komunikací - 14,2 km - napojit na silnici č. 42 – křižovatka ulic Svatoplukova a Rokytova
- od křižovatky s místní komunikací - 14,3 km - napojit na silnici č. 50 – křižovatka ulic Ostravská a Jedovnická

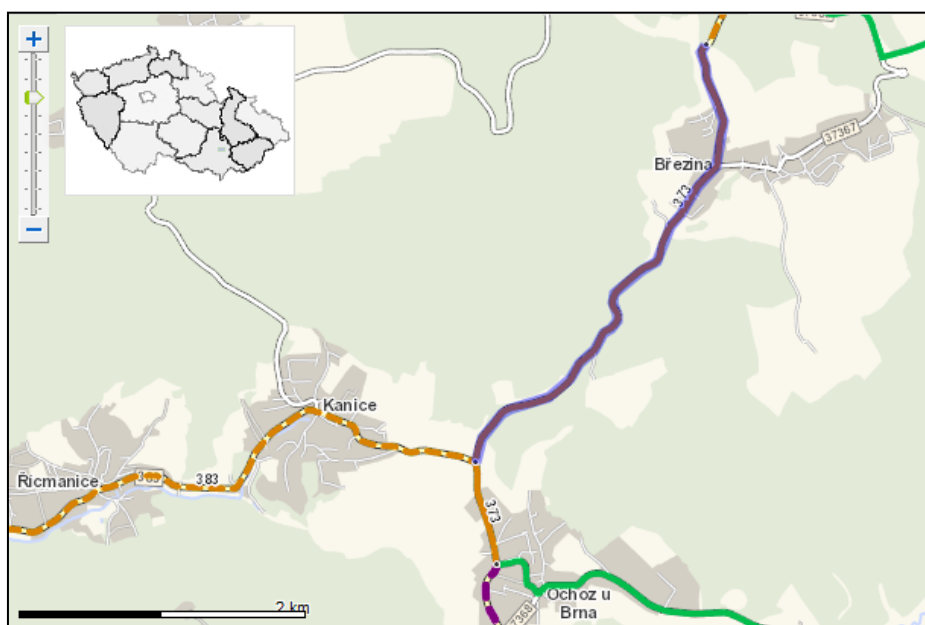
Nájezd na dálnici:

- od křižovatky s místní komunikací – 15,4 km na nájezd na křižovatce silnice č. 50 a dálnice D1 u obce Šlapanice

Přes obec neprochází železniční trať, a tedy zde není ani situována železniční stanice či zastávka.

- autem - nejbližší železniční trať se nachází v obci Bílovice nad Svitavou 8,8 km na JZ od obce (měřeno od křižovatky s místní komunikací).
- pěšky - nejbližší železniční trať se nachází v obci Babice nad Svitavou 7,3 km (měřeno od křižovatky s místní komunikací).

Dopravní zátěž obce se dá hodnotit díky výsledkům sčítání dopravy z roku 2005⁴⁴ a 2010⁴⁵, úsek 6-4196, které ve zjednodušené formě ukazují Tab. 14. Je zde patrný pokles dopravy ve sledovaném úseku (Ochoz u Brna – Březina). Nejmarkantnější změna je patrná v kategorii O (skoro tisíc automobilů denně). Pouze motocyklů zde přibýlo. Patrná je také změna mezi pracovním týdnem a víkendem. Nejmarkantnější to je u kategorie T (těžká vozidla) – 553 pracovní dny a 177 o víkendu. Kategorie O (osobní vozidla) vykazují také variabilitu, ale menší – 3391 pracovní dny / 2716 víkend.



Obr. 10 Sčítací úsek dopravy č. 6-4196 vyznačený fialově – mezi Ochozí u Brna a Březinou⁴²

⁴⁴ http://www.scitani2005.rsd.cz/html/tab_jm2.htm

⁴⁵ <http://scitani2010.rsd.cz/pages/intenzitytable/default.aspx?s=6-4196>

Tab. 14 Porovnání intenzity dopravy v letech 2005 a 2010 na sčítacím úseku Ochoz u Brna – Březina (6-4196)

rok	T	O	M	S
2005	562	4100	22	4714
2010	446	3198	56	3700

T – těžká motorová vozidla celkem, O – osobní a dodávková vozidla bez přívěsů i s přívěsy

M – jednostopá motorová vozidla, S – součet všech vozidel

Hluková zátěž není v tomto úseku silnice č. 373 měřena. Zatížení hlukem je tedy možné odvozovat pouze z výše provedených šetření silniční dopravy. Nejvíce saturována je oblast podél silnice č. 373 s ohniskem v okolí místní křižovatky. Vozidla se zde často zastavují a rozjíždějí – křižovatka totiž není příliš přehledná – slepý horizont, chybějící horizontální značení.

MÍSTNÍ KOMUNIKACE

V obci je velké množství místních komunikací. Většinou jsou to šterkové cesty se špatnou kvalitou. V oblastech s novou výstavbou jsou místní komunikace nové, s asfaltovým povrchem nebo zámkovou dlažbou. V nejhorším stavu jsou v oblasti Podsedky, cesta ke Hlubně, cesta směrem na Nové dvory a cesta směrem na Vojtíšky (Domoviny).⁴⁶ Obec zajišťuje na komunikacích odstraňování sněhu a solení v zimě, při vytvoření velkých děr jsou zasypány šterkem

V obci je výraznější počet parkovacích míst pouze u Sokolovny a kostela, částečně i u ZŠ a restaurace DEVON, v jiných oblastech (prodejna ENAPO, obecní úřad) chybí.

Na území katastru obce Březina se nachází pouze jedna značená cyklostezka a to na samých východních hranicích. Jedná se o místní cyklostezku č. 5131 Bukovinka – Pozořice – Jiříkovice.

„Cyklotrasa provázející povodí potoka Říčka od pramene v centrální lesnaté oblasti Dražanské vrchoviny po její cestu v polních krajinách Šlapanicka východně od Brna. Spojuje tak svérázný region obcí východně od Brna, které sice postrádají osobitou tvář, ale všechny jsou svým životem úzce spjaty s blízkostí moravské metropole. Na trase však jsou jako korálky navléknuty naopak přírodní zajímavosti především jižní části Moravského krasu. Trasa vede v úseku Bukovinka – Hádek po lesních silnicích nebo po dobře sjízdných zpevněných cestách, v ostatních úsecích po silnicích III. třídy.“⁴⁷

⁴⁶Michal Bittner - zjišťování

⁴⁷www.cyklo-jizni-morava.cz

Tab. 15 Parametry cyklotrasy č. 5131 Bukovinka – Pozoříce – Jiříkovice⁴⁴

Náročnost trasy:	turista
Délka trasy:	19,2 km
Značení trasy:	značení dopravní s číslem
Maximální / minimální nadmořská výška:	512 m n. m. / 226 m n. m.
Celkové převýšení:	1147 m
Celkem vystoupeno výškových metrů:	471 m

c) Dopravní obslužnost

Obec Březina je zapojena do integrovaného systému Integrovaného dopravního systému Jihomoravského kraje (dále jen IDS JMK) – zóna 220. Do této zóny dále patří obce Křtiny, Habrůvka, Bukovina a Babice nad Svitavou).

Nejdůležitější spoj hromadné dopravy je pro Březinu autobus linky č. 201 (IDS JMK), který projíždí obcí 42 denně. První spoj jede od obecního úřadu ve 4:19 (i o víkendu). Poslední spoj do Brna pak 21:24. Spoje jsou tedy velmi časté - ve špičce mají interval 10 - 15 minut, přes poledne pak 1 hodinu. Pro cestu do Brna není třeba přestupu. Ze zastávky u obecního úřadu na přestupní stanici Stará osada cesta trvá 24 minut. Cena této cesty je 34 Kč. V opačném směru jede první spoj v 5:15 a poslední v 22:45. Od 4. 4. 2015 byly do jízdního řádu přidány spoje 271 a 272, které spojují Březinu s Brnem v nočních hodinách o víkendu v 0:24 (do Brna) a v 1:10 (do Březiny) ze zastávky Stará osada. Jediným nedostatkem v tomto jinak velmi kvalitním spojení s Brnem je absence nočního spoje z Brna do Březiny ve všední dny. Omezuje to tak možnost využití např. kulturních zařízení ve městě (kino, divadlo...) a pohodlný návrat zpět.

Vlakové spojení je z důvodu vzdálenosti k zastávce vlaku neefektivní pro cestování jak do Brna, tak i do Blanska.

Mimo Brna má svůj význam dopravní spojení s obcí Šlapanice, pod kterou obec Březina spadá (je příslušnou obcí s rozšířenou působností – ORP). Do této obce jede 37 spojů denně. Tato cesta trvá mezi 39 min a 1hod 39min v závislosti na tom jak na sebe navazují jednotlivé přestupové spoje – pro každou cestu je potřeba využít 2 přestupy.

Hromadná doprava v obci neexistuje. Její funkci plní autobusový spoj č. 201. Který má v obci 4 zastávky.

5. Vybavenost

d) Bydlení

V obci Březina bylo dle SLDB 2011 v roce 259 domů (úhrnem). Z tohoto počtu je 235 obydlých a 1 spadá do kategorie ostatní. Taktéž se tam nalézalo 318 bytů. Neobydlených bytů zde bylo 36. Podíl neobydlených bytů je 11,3 %. V rodinných domech pak dle tohoto šetření žije naprostá většina populace obce (99,6 %). Ostatní charakteristiky jsou zanedbatelné (25 lidí využívá jiné bezplatné užívání bytu a 2 byty nájemní, 3 jiný důvod užívání bytu). Obec Březina nevlastní žádné obecní byty.

Mezi roky 2001 a 2011 bylo postaveno 61 rodinných domů, což činí z celkového počtu 259 bytů 23,5 % (výstavba a rekonstrukce).

Podpora bytové výstavby v obci - bytová výstavba se aktuálně nepodporuje, je zde převis nabídky developerské výstavby. Dle aktuálního územního plánu se v obci Březina nalézají 55 vytyčených ploch pro budoucí výstavbu (Z01-Z55). Sociální bydlení není v obci lokalizováno. Podíl domů sloužících pro rekreaci je velmi malý: 1,5 %. Počet neobydlených bytů sloužících k rekreaci: 4.

e) Školství a vzdělávání

V obci se nachází Základní škola a mateřská škola Březina. Obě tyto instituce sídlí v objektu č. p. 50. Historie tohoto objektu spadá do období Rakouska - Uherska. Byla totiž otevřena 22. září 1912. Škola se sama definuje jako: „*Jsmo malotřídní škola rodinného typu spojená s mateřskou školou. Naší předností je osobní přístup ke každému z žáků a několikaletá praktická zkušenost s výchovně vzdělávacími postupy u dětí a žáků integrovaných.*“ Zřizovatelem školy je obec Březina – právní forma příspěvková organizace. Kapacita základní školy je 60 žáků. Kapacita mateřské školy je 48 dětí ve dvou třídách, z čehož jedna je umístěna ve spolkovém domě v sousedních Křtinách. K výše zmíněným institucím přísluší i školní jídelna (kap. 130 strážníků) a školní družina (kap. 25 dětí).⁴⁸

Dle posledních volně přístupných informací (rok 2010), byla místní škola dotována částkou 550 000 Kč z obecního rozpočtu. Její celkové hospodaření v tomto roce bylo mírně ziskové. V tomto roce zbyl přebytek 3 753,08 Kč.⁴⁹

Dle SLDB 2011 vyjíždí do školy mimo obec Březina 77 žáků (v rámci obce 7). Do obce naopak přijíždějí 3 žáci. Nejbližšími školami v okolí Březiny jsou Základní škola a Mateřská škola Křtiny a Základní škola Ochoz u Brna.

- Základní škola v Ochozu u Brna je také malotřídního typu a v současnosti se zde vyučuje 60 žáků ve 3 třídách. Mimo jiné v této škole sídlí také pobočka základní umělecké školy Jedovnice.^{46, 50}
- Základní škola a Mateřská škola Křtiny poskytuje plné základní vzdělání. V 9 třídách se zde vyučuje 158 žáků (rok 2015). Mateřskou školu navštěvuje v současnosti 45 dětí ve dvou třídách. Zdejší školní družina má kapacitu 50 dětí.^{46, 51}

Poptávku po středním a vysokoškolském vzdělání pokrývá město Brno díky své velmi dobré dopravní dostupnosti.

f) Zdravotnictví

V obci se nenalézají žádná lékařská praxe ani lékárna. Občané jsou odkázáni na zdravotnické služby poskytované městem Brnem a městysem Křtiny. Pro dopravu pacientů do Brna je možné využít osobní automobil, nejbližší nemocnice je Vojenská nemocnice Brno, 16 km, 26 min MHD s jedním přestupem, sále pak Dětská nemocnice FN Brno, 18 km, 36 min MHD s 1 přestupem, nebo Úrazová nemocnice v Brně, 18 km, 32 min MHD s 1 přestupem.

⁴⁸ <http://rejskol.msmt.cz/>

⁴⁹ <http://files.zsbrezina.cz/20000002251709526df/VYROCNI%20ZPRAVA%200%20HOSPODARENI%20ZS%20Brezina%2010.doc>

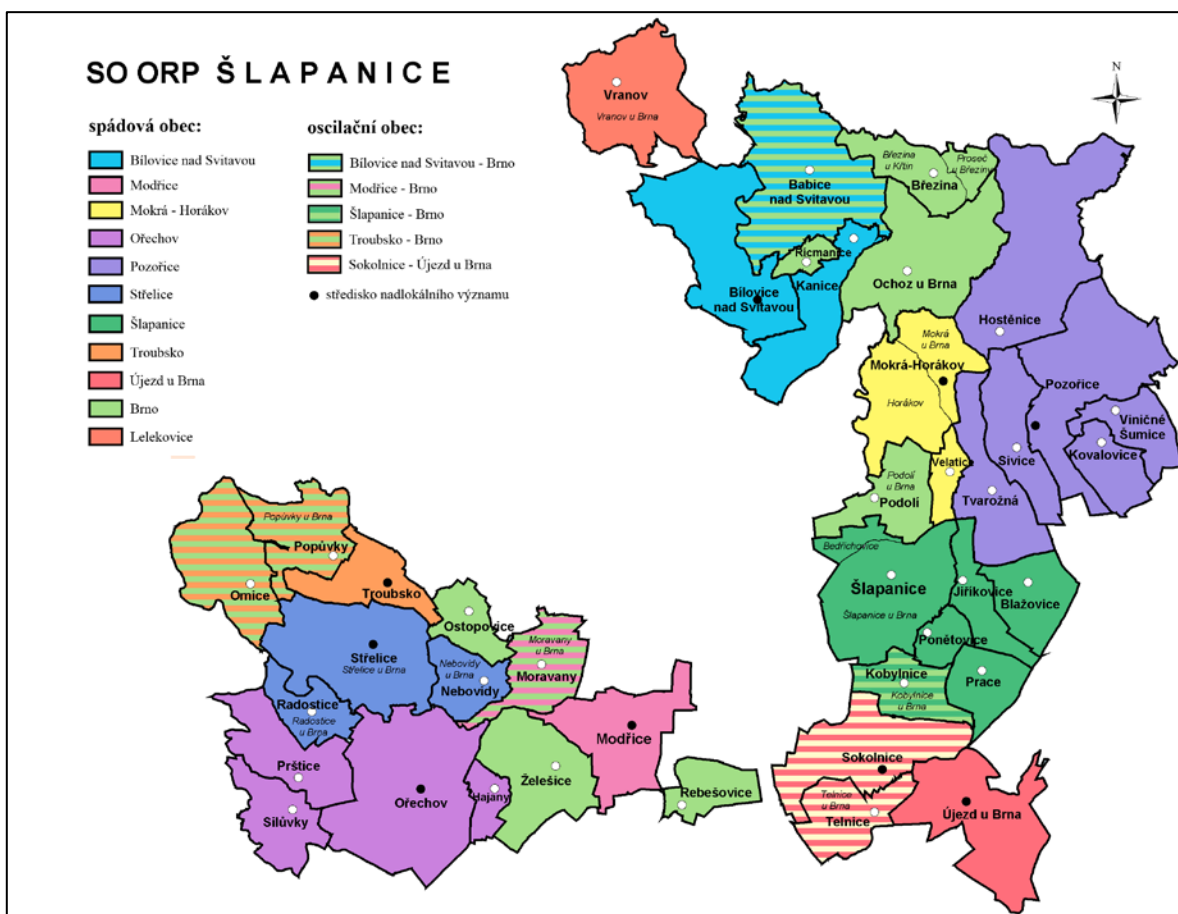
⁵⁰ <http://www.zsochozubrna.cz/zakladni-skola/>

⁵¹ <http://www.zskrtiny.cz/web/index.php/informace/>

Nejbližší výdejna léků se nachází v městysu Křtiny. Její dostupnost za pomoci MHD je velmi dobrá – 6 minut (od obecního úřadu k obecnímu úřadu). Nejbližší lékárna s plným sortimentem zboží se nachází v obci Jedovnice – 8 km automobilem (15min MHD). Opačným směrem je pak Lékárna Bílovice nad Svitavou - 9 km (asi 40min MHD s jedním přestupem). Další lékárny se nalézají v městě Brně – nejbližší pak v městských částech Líšeň (Lékárna pod Klajdovkou 11 km, Lékárna Ondráčkova 16 km) a Obřany (Lékárna Obřany 12,5 km).⁵²

Situaci dokresluje i např. výzkum Elišky Petřekové⁵³, která využila dotazníkového šetření mezi starosty obcí v ORP Šlapanice. Březina zde společně s Ochozí u Brna jasně spadá do sféry vlivu Brna.

Obec Březina spadá pod Zdravotnickou záchranou službu Jihomoravského kraje – Výjezdové oddělení Brno. Nejbližší výjezdová základna tohoto oddělení je VZ Brno - střed (III) - nám. 28. října 23, která je vzdálena od obce asi 17 km (v závislosti na zvolené trase v městě Brně).⁵⁴



Obr. 11 Nadlokální střediska zdravotnictví a sféry jejich vlivu v ORP Šlapanice⁵¹

⁵² narodnizdravotniregistr.cz/

⁵³ https://is.muni.cz/th/220133/esf_b/

⁵⁴ http://www.zzsrmk.cz/uzemni-oddeleni-brno

g) Sociální péče

V obci Březina se nenachází žádné pobytové zařízení či zařízení pro sociální služby. Jediné co v obci existuje, je Klub seniorů obce Březina, z.s. Klub byl založen roku 2001 a v letošním roce (2015) se stal organizační složkou obce Březina. Klub má 70 členů (leden 2014). Činnost je financována členy klubu, z dotace od Obce Březina a sponzorských darů.⁵⁵

Klub seniorů organizuje akce především v těchto oblastech:

-
- setkání - většinou poslední čtvrtek v měsíci (besedy, přednášky, posezení u kávy a čaje)
 - poznávací a rekreační vycházky do okolí obce
 - zájezdy do divadla v Brně
 - jednodenní a polodenní poznávací zájezdy
-

Senioři v obci žijí v rodinných domech – převážně jako součást širší rodiny (několikagenerační domy). Nejbližší pobytové zařízení pro seniory je v obci Křtiny (2 km). Jedná se o Domov Santini – optimální péče v domově se zvláštním režimem ve Křtinách u Brna. Poslání tohoto domova: „pomáhat uživatelům služby ve smyslu hledání cesty k překonávání obtíží života seniorského věku. Služba je poskytována tak, aby zachovala vazby s rodinou a dalšími blízkými osobami. Péče je realizována formou nepřetržitého provozu s komplexem služeb poskytovaných kvalifikovaným personálem.“ Služby jsou určeny pro chronicky nemocné seniory trpící nemocemi, jež přináší pokročilý věk (Alzheimerova nemoc, či jiná forma demence, senioři s chronickým psychiatrickým onemocněním).⁵⁶

Nejbližší další pobytová zařízení pro seniory jsou v Brně. Je jich zde lokalizováno 18. Nejbližší z nich jsou: Domov NORBERTINUM 14km, Dům důstojného stáří 14km, Domov pro seniory - Domov sv. Ludmily 15 km.⁵⁷

V okrese Brno-venkov jich je situováno dalších 7. Nejbližší jsou: v Sokolnicích (23 km - Domov pro seniory Sokolnice, příspěvková organizace), v Modřicích (23 km - Domov seniorů Modřice, a.s.), v Rajhradě (29 km - Domov Matky Rosy) ve Střelcích (30 km - Česká katolická charita Charitní domov Střelice).⁵⁵

h) Kultura

V obci se nacházejí pouze dvě lokality, které poskytují zázemí pro konání kulturních akcí pod střechou (po celý rok). Jedná se o místní sokolovnu a salónek místní restaurace Devon. Jedná se o kulturní akce zaměřené převážně na místní občany a okolní obce. Mimo to se v obci nalézá několik lokalit pro pořádání akcí pod širým nebem. Jedná převážně o zatravněný pás mezi sokolovnou a kostelem Panny Marie matky církve. Dalšími lokality nabízí již mnohem méně prostoru a jsou odkázány na dobré počasí. Jsou zde tedy umístěné aktivity menšího rázu (pro místní – opékání buřtů). Jedná se např. o Kozín (ohniště s vybavením) či Vápenický sad.

V obci se nalézá knihovna – v suterénu obecního úřadu. Mimo ní se v obci nenalézá žádná jiná kulturní instituce. Kino či kulturní sál pro konání divadelních představení zde chybí. Nejbližší

⁵⁵ <http://www.obec-brezina.cz/klub-senioru-obce-brezina/>

⁵⁶ <http://www.domovsantini.cz>

⁵⁷ <http://iregistr.mpsv.cz>

rozsáhlejší kulturní zařízení se nalézá v obci Křtiny na místním zámku. Ten je uzpůsoben jak pro konání konferencí tak i kulturní činnost. Většina obyvatel však vyjíždí za kulturou do nedalekého Brna. Dopravní dostupnost, která je během dne výborná, se večer zhoršuje a převážně je to patrné, pokud se obyvatelé Březiny budou chtít vrátit spoji IDS-JMK např. z kina či divadla. Poslední spoj z Brna (ve všední den) totiž odjíždí 22:33 ze zastávky Stará osada. Znemožňuje to tedy návštěvu večerních představení, které končí mezi 22:00 - 23:00.

Nejvýznamnější kulturní památka v obci je Filiální kostel panny Marie. Při jeho otevření se sešlo asi 3000 lidí (dne 17. 9. 1995).

Tab. 16 Nejvýznamnější kulturní aktivity v obci a jejich přibližná návštěvnost:⁵⁸

Ples Hasičů – 200 lidí
Dětský karneval – 90 dětí + příbuzní
Velikonoční turnaj v soft-tenisu
Dětský den – 95 dětí + příbuzní
Anenské hody – celodenní akce, na večerní zábavu 250 platících dospělých
Dýňování + bramborování – 60 lidí
Okresní liga mládeže, hasičská soutěž – 80 lidí
Mikulášská nadílka – 90 dětí + příbuzní
Vánoční jarmark – 150 lidí
Vánoční turnaj ve stolním tenisu
Štěpánský ohňostroj – 250 lidí

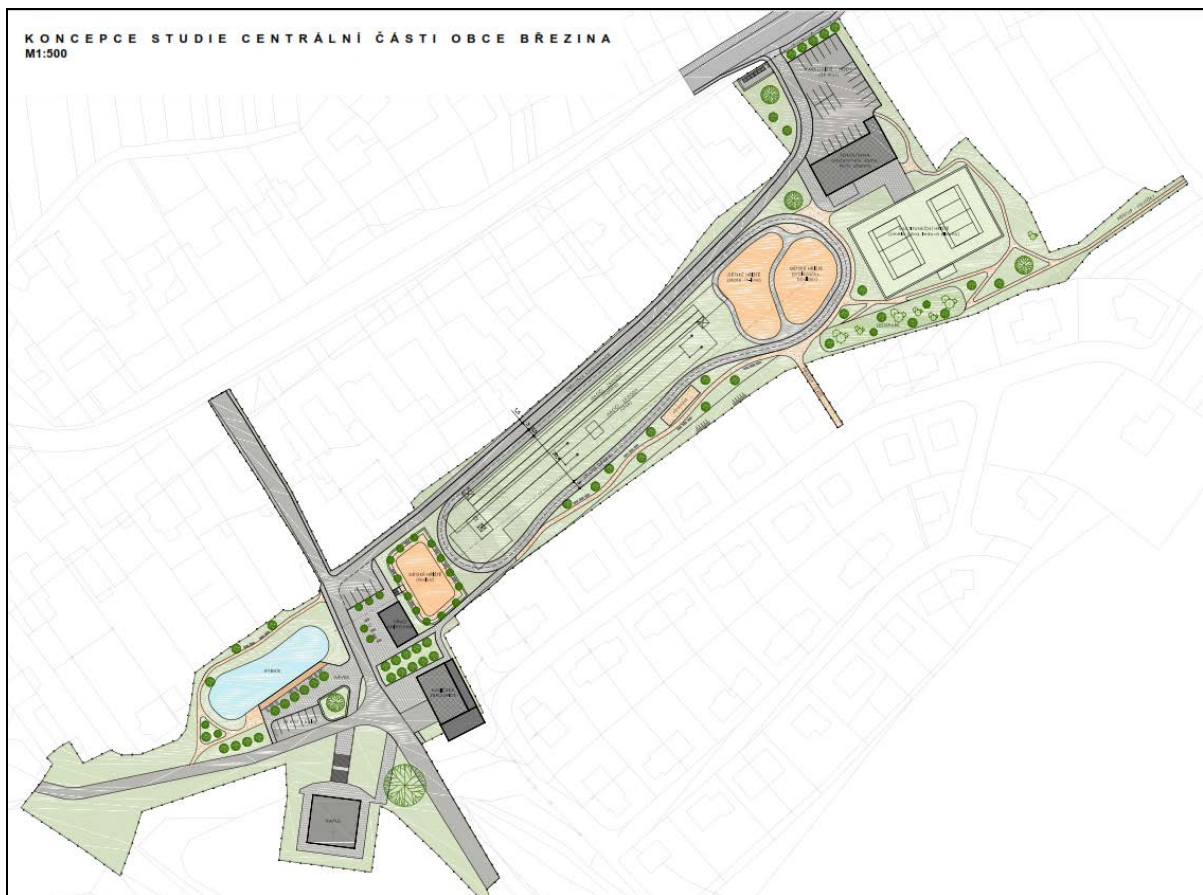
i) Sport a tělovýchova

Podmínky pro sport v obci nejsou zcela adekvátní k velikosti obce. Nachází se zde sice několik spolků zabývajících se tělovýchovou a sportem (Sokol, Cyklo Gang Březina, Sbor dobrovolných hasičů Březina), ale není zde adekvátní zázemí pro samotný sport. V obci se nalézá pouze objekt Sokolovny a u ní vybudované hřiště na lední hokej (v létě hřiště s prosývkovým povrchem). Sokolovna splňuje požadavky, které jsou na takovou stavbu vyžadovány (moderně opravena roku 2009). Pro sport pod širým nebem je však zdejší hřiště nedostačené. Pro obec velikosti Březiny je třeba mít 2-3 volně přístupná (nejlépe multifunkční) hřiště. Lokalizace těchto sportovních zařízení (Sokolovny a hřiště na hokej) přitom není špatná. Sokolovna se nachází ve středu obce a díky silnici vedoucí od kostela je dostupná i mimo hlavní komunikaci. Je zde i autobusová zastávka.

Tento stav řeší návrh Nového středu obce, který přepracovává celou oblast mezi sokolovnou, hasičskou zbrojnicí a místním kostelem. V této studii je na sportoviště pamatováno.⁵⁹

⁵⁸ Michal Bittner - zjišťování

⁵⁹ <http://www.obec-brezina.cz/novy-stred-obce-brezina/>

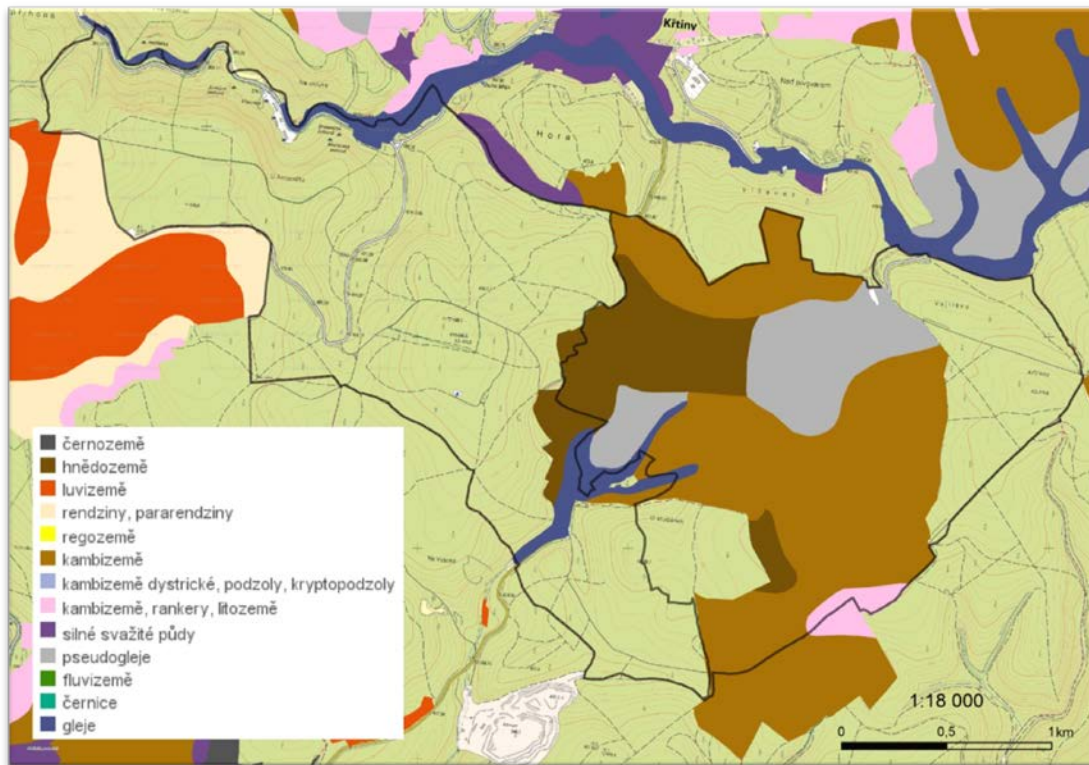


Obr. 12 Koncepce studie centrální části obce Březina

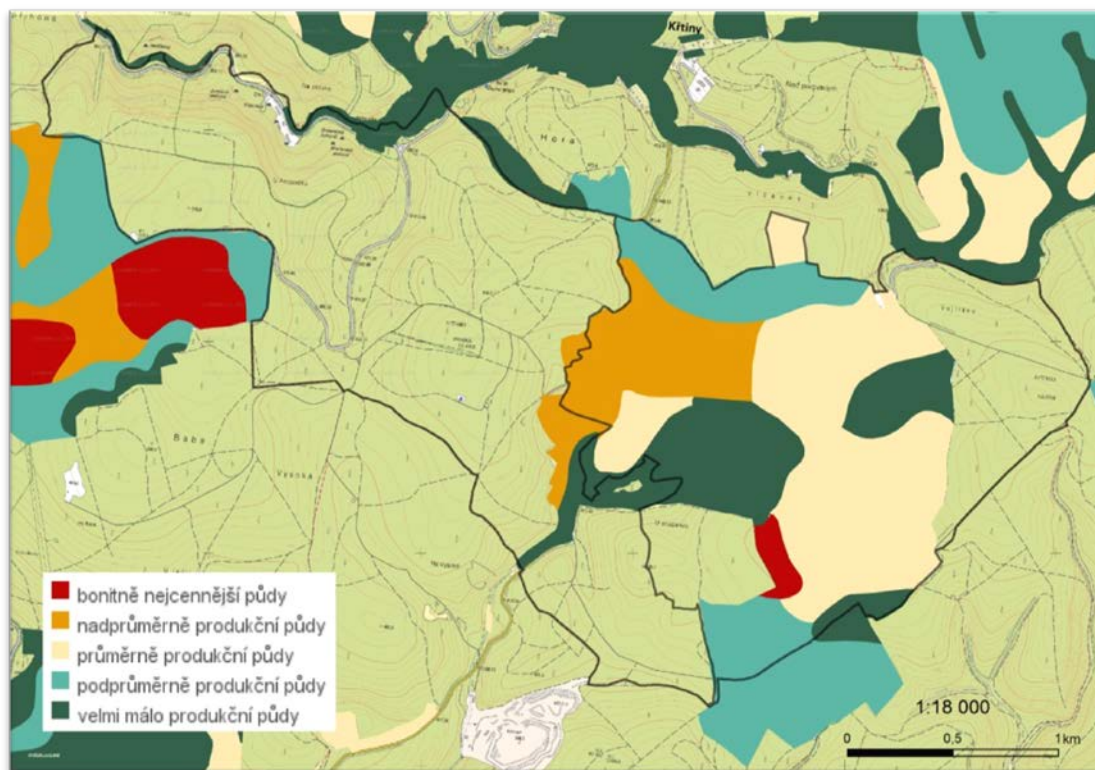
6. Životní prostředí

j) Stav životního prostředí

Půdní fond v katastru obce dosahuje průměrné kvality pro danou oblast – jižní část Moravského krasu (viz Obr. 14). Nacházíme zde jak hodnotnější hnědozemě tak i hojně zastoupené hnědé půdy. V okolí vodních toků se pak nalézají půdy hydromorfní či oglejené. Půda je zde celkem hluboká a tedy vhodná pro orbu. Pouze malá část na JV je nevhodná. Skeletovist půdy je zde celkem dosahuje převážně nízkého stupně. Pouze plochy na Obr. 14 vyznačeny oranžově vykazují střední skeletovitost. Zdejší pole dosahují pouze malých sklonů (rovina či mírný sklon). Pouze oblast, která je na Obr. 13 vyznačena žlutě dosahuje středního sklonu. Bonitně nejcennější půdy se nalézají v jižní části katastru obce (vyznačeno červenou barvou na Obr. 14).



Obr. 13 Mapa skupin půdních typů katastru obce Březina



Obr. 14 Třídy ochrany zemědělského půdního fondu

Kvalita ovzduší zde není pravidelně měřena. Lze však usuzovat (i s ohledem na osobní zkušenosti), že kvalita zdejšího ovzduší je dobrá. Obec se nachází mezi vzrostlými lesními porosty a není zde lokalizován větší průmysl. Možné větší znečištění pro zdejší oblast plyne z dopravy – vytížená silnice č. 373 a využití pevných paliv proměnlivé kvality pro vytápění v zimních měsících, byť je většina obce plynofikována.

Voda pro zdejší obyvatelstvo pochází z podzemních vrtů. Mimo standardní ochranu vodního zdroje je v tomto katastru vodní zdroj situován do PR Březinka. Voda je pravidelně odebírána a kontrolována certifikovanou laboratoří. Jedná se o kvalitní vodu. Pravidelně dochází pouze k překročení u sledovaných parametrů: tvrdost vody, zvýšená teplota vody a podlimitní množství hořčíku.

V katastru obce se v současnosti nenachází žádné protihlukové opatření. Nejvíce postiženou oblastí co se týče hlukového zatížení je lokalita podél silnice č. 373. Je to dáno vysokým počtem zde projíždějících nákladních i osobních automobilů.

V obci se nalézá pouze jeden podnik, jenž by při svém havarijním stavu mohl způsobit újmu na životním prostředí. Jedná se o společnost HLUBNA - chemické výrobní družstvo v Brně. Zabývají se totiž výrobou chemických čisticích prostředků, jejichž únikem do životního prostředí by mohlo dojít k ohrožení půd i vodního toku, Ochozského potoka. Další možná rizika v této oblasti se týkají mimořádných stavů na čistírně odpadních vod v Březině. Při vyšších průtocích protékající vody by zde mohlo dojít k naplnění maximální kapacity čistírny a přelití splaškové vody do vodoteče. Dalším rizikem zde je možný splach zemědělských postřiků (hnojiv, pesticidů) do vodoteče při vyšších úhrnech srážek. Ke znečištění vody může dojít také v údolí Křtinského potoka díky velkému pohybu turistů. Převážně by se zde jednalo o únik ropných látek z osobních vozidel a znečištění odhozenými odpadky.

Dle databáze brownfieldů⁶⁰ se v obci Březina nenalézá žádný monitorovaný brownfield. V oblasti se ale i tak nalézají místa, která jsou dotčena dřívější lidskou činností. Jedná se o areál bývalého JZD a vápencový lom, který leží hned za hranicí katastru při jeho jižní hranici.

k) Ochrana životního prostředí

Na katastrálním území obce se nacházejí 2 velkoplošně chráněná území, 2 maloplošná chráněná území a 1 území ochrany přírodního rázu – přírodní park. Velkoplošná chráněná území se zde nacházejí dvou různých typů, které se navzájem skoro překrývají. Jedná se o CHKO Moravský kras (446 ha) a oblast NATURA 2000 – evropsky významná lokalita Moravský Kras (356 ha).

„Moravský kras je nejrozsáhlejším a nejvíce zkrasovělým územím České republiky. Krasová oblast zaujímá pruh devonských vápenců severně od Brna. Ráz zdejší krajiny je dán plošinami s množstvím závrťů, které oddělují hluboké kaňonovité žleby. Většina vod, která přitéká z nekrasové části Dražanské vrchoviny, mizí na hranicích vápenců v ponorech do podzemí, kde během dlouhého geologického vývoje vytvořila složité jeskynní labyrinty...“⁶¹

⁶⁰ <http://www.brownfieldy.cz/>

⁶¹ <http://moravskykras.ochranaprirody.cz/>

Obě maloplošná chráněná území spadají do kategorie přírodní rezervace – „chráněné území, území soustředěných přírodních hodnot se zastoupením ekosystémů typických a významných pro příslušnou geografickou oblast.“⁶²

Tab. 17 Maloplošná chráněná území v katastru obce Březina⁶³

Název Přírodní rezervace	Důvod ochrany
U výpustku (64,57 ha)	Přirozené listnaté porosty se vzácnou květenou
Březinka (6,62 ha)	Ochrana přírodě blízkého lesního porostu na škrapových polích vyšších poloh Moravského krasu.

Střety rozvojových záměrů obce s ochranou přírody vyvstávají díky blízkosti chráněných území. Velká část katastru se totiž nalézá v CHKO Moravský kras a EVL Moravský kras. Dokonce i východní část obce leží v III. zóně a část dokonce v zóně II. Nejprísněji chráněná území se v katastru objevují pouze na dvou místech – PR Březinka a oblast Křtinského údolí, viz Obr. 15. V současnosti se také posuzuje možnost vyhlášení Knechtova lomu u Březiny na Přírodní památku (PP). Tento návrh je částí aktuálního Plánu péče CHKO Moravský Kras.⁶⁴ Tato oblast je významným paleontologickým nalezištěm, jeho vymezení ukazuje Obr. 16.

Omezení, která vyplývají z jednotlivých zón, jsou definována zákonem 114/1992 Sb., o ochraně přírody a krajiny. Příklad těchto omezení ukazuje následující přehled (více informací pak na stránkách Správy ochrany CHKO Moravský kras).⁶⁵ K tomu to je potřeba započítat omezení vyplývající z ochrany maloplošných chráněných území PR U výpustku, PR Březinka a EVL Moravský kras.

Na celém území CHKO je zakázáno zejména:

- zneškodňovat odpady mimo vymezená místa
- tábořit a rozdělávat ohně mimo vymezená místa
- vjíždět a setrvávat s motorovými vozidly mimo silnice, místní komunikace a vyhrazená místa (mimo vozidel orgánů státní správy a vozidel potřebných pro lesní a zemědělské hospodaření)
- provádět chemický posyp cest („solení“)

Na území první zóny CHKO je dále zakázáno např.:

- měnit využití území
- umísťovat nové stavby

Na území první a druhé zóny CHKO je dále zakázáno např.:

- mimo zastavěná území obcí hospodařit na pozemcích způsobem vyžadujícím intenzivní technologie (provádět zásahy, které by mohly významně poškozovat živou či neživou přírodu – podrobněji viz znění zákona č. 114/1992)
 - pořádat soutěže na jízdách kolech mimo silnice a vyhrazená místa
-

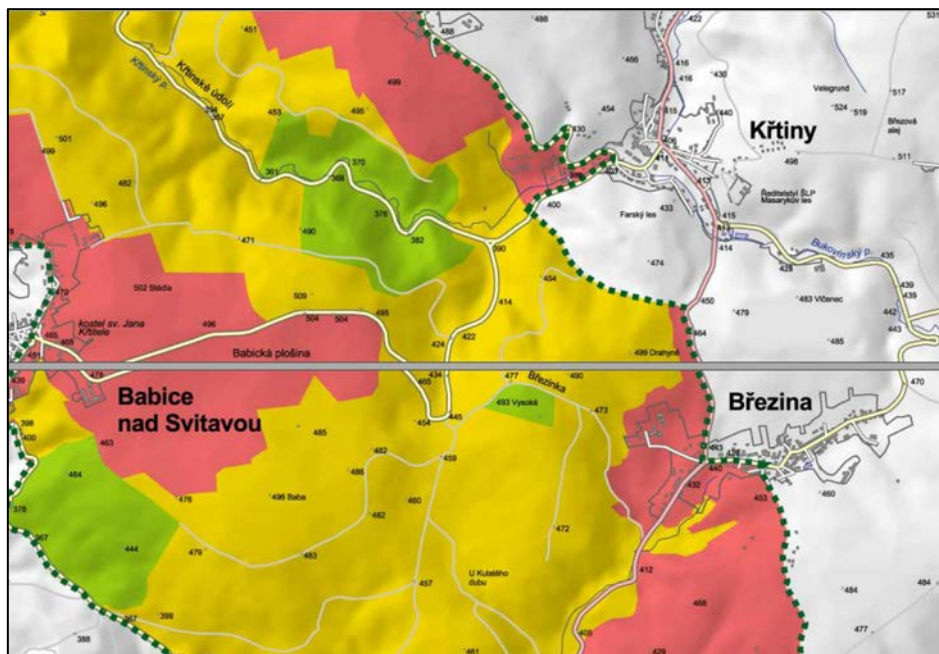
⁶²<http://www.dotace.nature.cz/slovnicek-pojmu.html>

⁶³ <http://www.biolib.cz/cz/locality/id1923/>; <http://www.biolib.cz/cz/locality/id1862/>

⁶⁴ <http://moravskykras.ochranaprirody.cz/res/data/127/016928.pdf>

⁶⁵ <http://moravskykras.ochranaprirody.cz/cinnost-spravy/ochrana-prirody/>

V současnosti dochází ke střetu zájmů přírody a rozvoje obce převážně díky záboru krajiny a výstavby developerských projektů. Jedná se jak o narušování krajinného rázu tak i neakceptování všech pravidel ochrany přírody. Je zde nutné pečlivě dbát na omezení vyvstávající z územně platných dokumentů (územního plánu) a zákonů na ochranu přírody (114/92 Sb.). Příkladem, jak postupovat, nabízí např. dokumenty *Zásady údržby a péče o travní porosty v CHKO Moravský kras*⁶⁶ a *Jak stavět v CHKO Moravský kras*⁶⁷.



Obr. 15 Výřez z mapy Zonace CHKO – Plánu péče CHKO Moravský kras⁶⁸



Obr. 16 Lokalizace Knechtova lomu⁶⁹

Problémy ochrany přírody v obci dosahují obecné úrovně a nejsou nijak neobvyklé. Jedná se o: špatnou kvalitu ovzduší v zimě, prašnost z nekvalitní vozovky v suchých dnech, eroze a splach ornice z pole při nevhodném osevu (např. kukuřice).

⁶⁶ <http://moravskykras.ochranaprirody.cz/res/data/056/008900.pdf?seek=1369397534>

⁶⁷ <http://moravskykras.ochranaprirody.cz/res/data/056/008901.pdf?seek=1369397534>

⁶⁸ <http://moravskykras.ochranaprirody.cz/res/data/081/012066.pdf>

⁶⁹ <http://lokality.geology.cz/2494>

7. Správa obce

l) *Obecní úřad a kompetence obce*

Obecní úřad spravuje pouze obec Březinu. Na obecním úřadě jsou zaměstnáni 4 lidé na plný úvazek (účetní, administrativa, 1x technický pracovník) a jedna osoba na půl úvazku (technický pracovník). Dále jsou zde zaměstnáni dva lidé na dohodu o provedení práce (knihovnice, obsluha sběrného dvora, vodovodu a kanalizace). Obec zřizuje pouze jednu organizaci, a to Základní školu a mateřskou školu Březina – příspěvková organizace. V současné době (6/2015) zaměstnává 14 pracovníků (4 učitelé/ 9 nepedagogických pracovníků).⁷⁰

m) *Hospodaření a majetek obce*

Hospodaření v obci charakterizují následující tabulky. Jediný příjem z pronájmu pro obec Březina je z prostorů pro obchod ENAPO, což činí 13 tis. měsíčně (včetně DPH)/ 156 tis. ročně.

Tab. 18 Bilance rozpočtového hospodaření v posledních 6 letech dle veřejně přístupných informací⁷¹

2014 – přebytkový	+ 4 307 812 Kč
2013 – přebytkový	+ 735 773 Kč
2012 – přebytkový	+ 331 720 Kč
2011 – deficitní	– 6 307 620 Kč
2010 – přebytkový	+ 1 306 800 Kč
2009 – přebytkový	+ 226 680 Kč

⁷⁰<http://files.zsbrezina.cz/200004815796c67b1c0/V%C3%BDro%C4%8D.%20zpr%C3%A1va%20o%20%C4%8Dinnosti%202013-4.docx>

⁷¹<http://www.rozpocetobce.cz/seznam-obci/581429-brezina#rok>

Tab. 19 Nenárokové dotace pro obec Březina za roky 2011-2015

2015 ⁷²
- dřevosochání 20 tis Kč - opravy ve škole z JMK 40 tis Kč - environmentální vzdělávání 20 ti Kč - strategický plán Zdravá města 15 tis Kč
2014 ⁷¹
- dotace na územní plán 100 tis Kč - dotace na školní hřiště 1,2 mil Kč - dotace na digitalizaci knihovny 37 tis Kč - knihovna 21. století 20 tis Kč - hasičské auto 500 tis Kč
2013 ⁷³
- dotace z EU (ÚZ 54190877) zateplení ZŠ a MŠ Březina ve výši 1.004 tis Kč - dotace ze SFŽP (ÚZ 54515835) zateplení ZŠ a MŠ Březina ve výši 59 tis Kč - dotace z JMK (ÚZ 551) pro SDH Březina nákup výstroje a výzbroje ve výši 30 tis Kč
2012 ⁷¹
nic
2011 ⁷¹
nic

Tab. 20 Nemovitý majetek obce dle Závěrečného účtu za rok 2013⁷⁰

Dlouhodobý hmotný majetek odpisovaný	Hodnota v Kč
Stavby	73 999 804,81
Samostatné movité věci a soubory movitých věcí	839 200,00
Drobný dlouhodobý hmotný majetek	1 399 674,39
Ostatní dlouhodobý hmotný majetek	998 699,00
Dlouhodobý hmotný majetek neodpisovaný	
Pozemky	4 000 607,25

⁷² Data - Mgr. Martin Habáň

⁷³ http://www.obec-brežina.cz/files/ckeditor//Z%C3%A1v%C4%9Bre%C4%8Dn%C3%BD_%C3%BA%C4%8Det_za_rok_2013.pdf

n) *Bezpečnost*

Míra kriminality v obci je velmi nízká. Dosahuje hodnoty 2,868 trestného činu na 1000 obyvatel k 1.1.2015 (956 obyvatel⁷⁴). Upřesnění zde spáchaných trestných činů uvádí Zpráva policie ČR o bezpečnostní situaci v obci Březina za rok 2014, jež byla publikována v hlášení rozhlasu dne 2. 2. 2015. „V uplynulém roce byly v obci Březina spáchány celkem 3 trestné činy, kdy u žádného z nich nebyl zjištěn pachatel. Jedná se o majetkové trestné činy a to převážně krádeže věcí z uzamčených vozidel a budov...“⁷⁵ Aktivita zaměřená na prevenci kriminality v obci žádné nejsou.

Počet skutečností řešených přestupkovou komisí ukazuje opět Zpráva policie ČR o bezpečnostní situaci v obci Březina za rok 2014. „Ve zmiňovaném období byly v katastrálním území obce Březina spáchány celkem 4 přestupky, kdy u 3 přestupků byl zjištěn jejich pachatel. Jednalo se o přestupky proti bezpečnosti a plynulosti provozu na pozemních komunikacích, dále o přestupky proti občanskému soužití, o přestupky proti veřejnému pořádku, ale i o přestupky proti majetku.“⁷²

Obec díky své poloze není vystavena žádnému nadstandardnímu nebezpečí vůči živelným pohromám. Obcí neprotéká žádný významný vodní tok a ani není exponována na vyvýšeném stanovišti, které by mohlo být ohrožené větrem. Je zde možné očekávat bahnotok vytékající z místních polí při velké intenzitě deště a nevhodné oseté plodině – např. kukuřici.

Varování obyvatel před nebezpečím: možnost informovat občany za pomoci rozhlasu či využití SMS systému. Způsob začlenění do integrovaného záchranného systému: Zásahová jednotka SDH Březina, kteří jsou zařazeni do kategorie JPOIII

o) *Vnější vztahy a vazby*

Přehled organizací, svazků obcí, sdružení apod., jejichž je obec členem

Obec Březina je členem řady spolků sdružující okolní obce a zabývající se regionálním rozvojem. Výčet spolků a náklady, které vyplývají z účasti v těchto spolcích, ukazuje Tab. 21. Obec Březina nemá v současnosti (červen 2015) žádnou partnerskou obec.

Tab. 21 Organizace, ve kterých je obec Březina členem a výše členského příspěvku.

Svaz měst a obcí ČR – 3 900 Kč
Národní síť zdravých měst ČR – 0 Kč
Místní akční skupina Moravský kras – 0 Kč (členem přes Spolek pro rozvoj venkova Moravský Kras)
Spolek pro rozvoj venkova Moravský Kras – 10 900 Kč

⁷⁴ https://www.czso.cz/staticke/cz/obce_d/index.htm

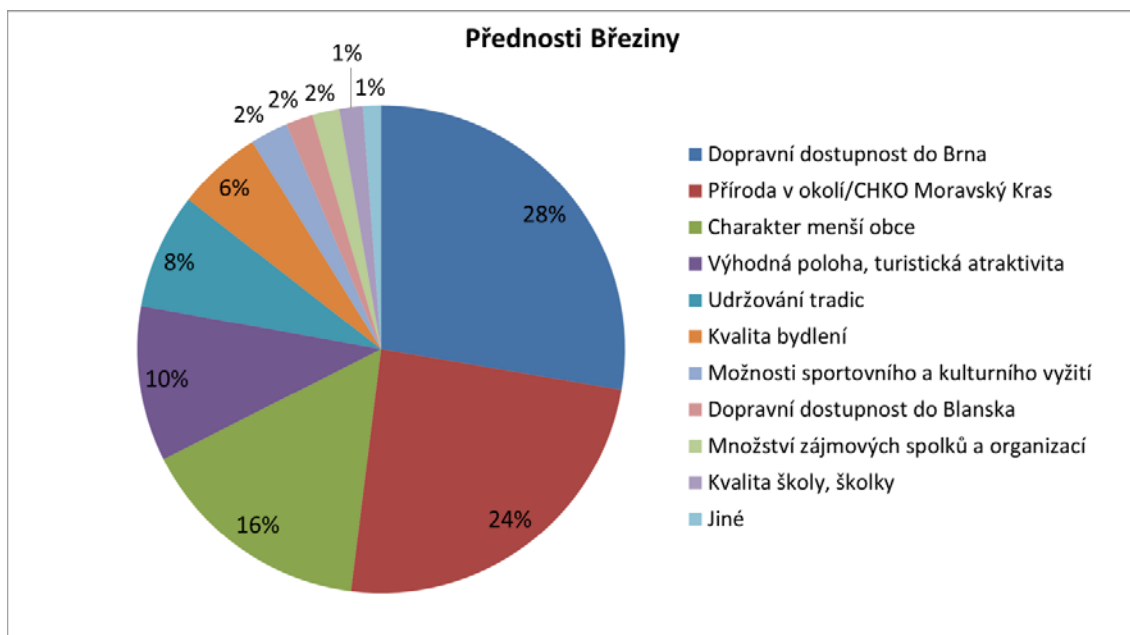
⁷⁵ http://www.obec-brezina.cz/files/ckeditor/Hlaseni_rozhlasu/HI%C3%A1%C5%A1en%C3%AD_2.2.2015.pdf

8. Průzkum „Jak se Vám dnes žije v Březině? Jaká by měla být Březina podle Vašich představ?“

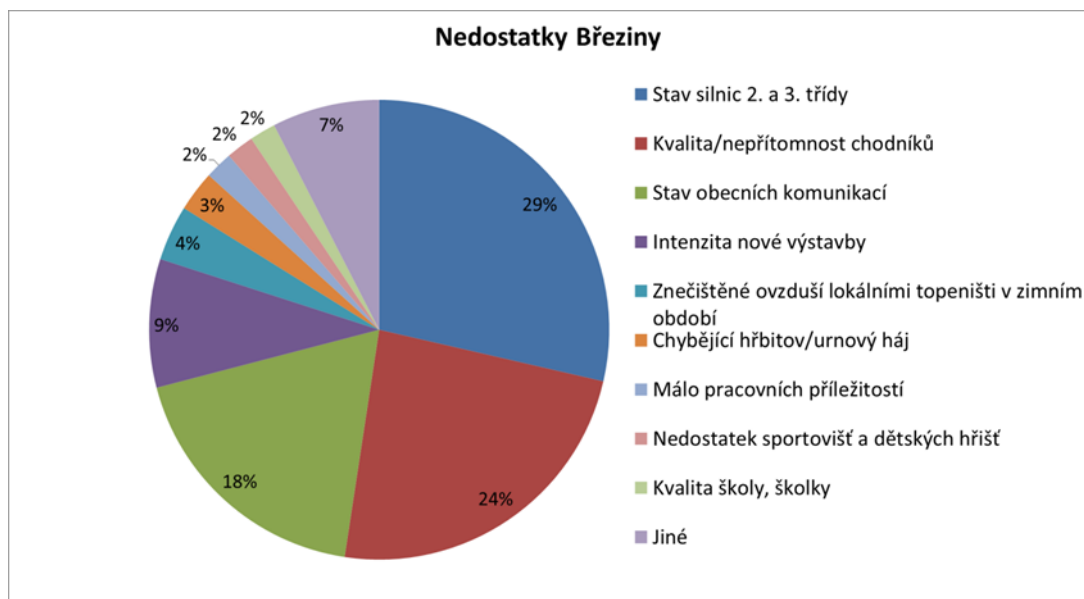
V souvislosti s vypracováním PRO byl pro získání objektivní zpětné vazby občanů na stav obce a směr jejího budoucího rozvoje připraven tematický dotazník. Ten byl v první polovině roku 2015 rozdán všem občanům starším 15 let (občané mohli využít i elektronického vyplňování dotazníku). Znění tohoto dotazníku zobrazuje Příloha 5.

Výsledky tohoto dotazníku vyplývají z 286 odpovědí občanů (návratnost dotazníků byla 37 %). Průzkumu se zúčastnilo 161 žen a 125 mužů. Sebraný vzorek odpovědí má dostatečnou výpovědní hodnotu pro zde zpracováváný PRO. Dle vyhodnocení dotazníku je patrné, že se zúčastnily šetření jak skupiny starousedlíků tak i čerstvě přistěhovaní, mladí lidé od 15 let i důchodci nad 75 let, lidé se základním vzděláním tak i vysokoškoláci. Následující informace představují stručné shrnutí odpovědí, plné vyhodnocení názorů na stav a rozvoj obce zobrazuje Příloha 6

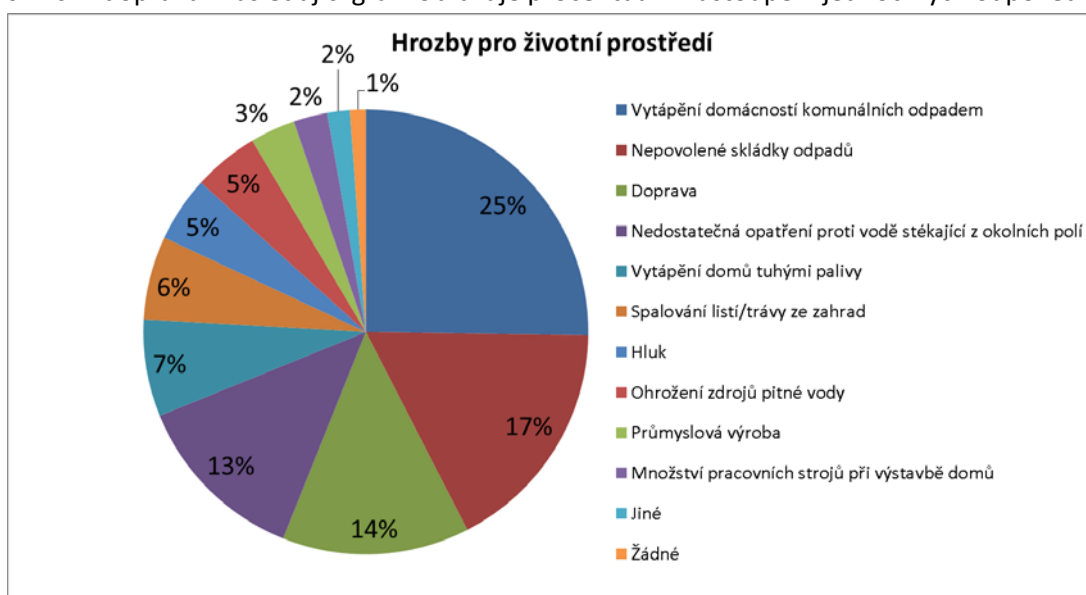
- Největší přednosti Březiny - Mezi největší přednosti Březiny respondenti označili dopravní dostupnost do Brna, přírodu v okolí/CHKO Moravský kras a charakter menší obce. Následující graf zobrazuje procentuální zastoupení jednotlivých odpovědí.



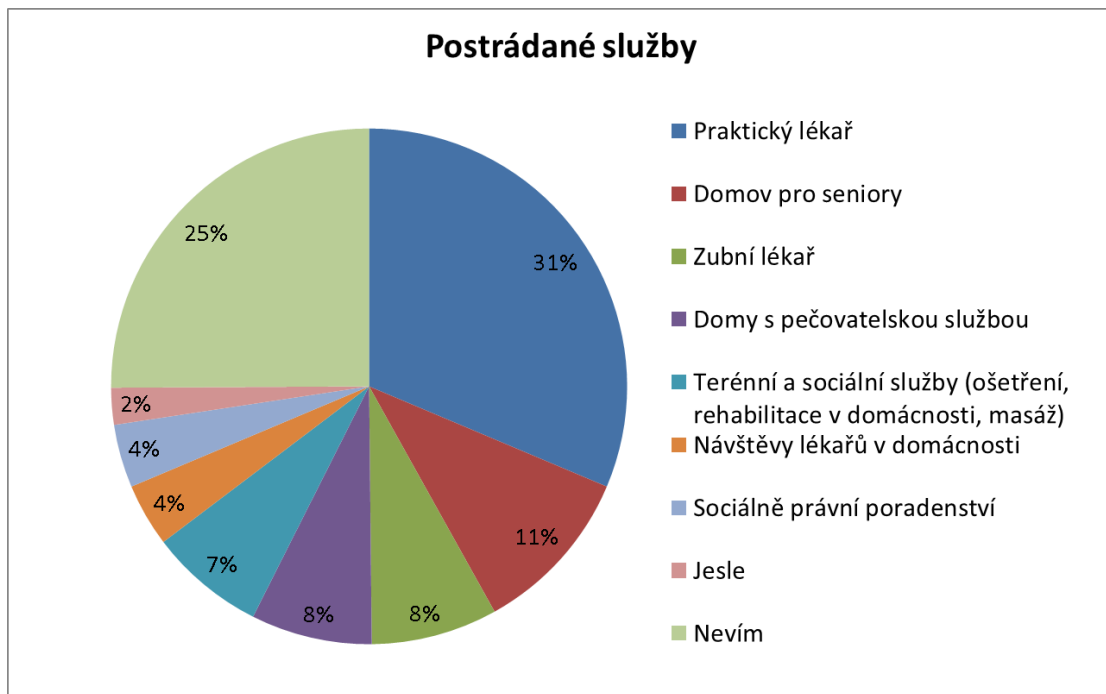
- Nejzávažnější nedostatky - Jako nejzávažnější nedostatek Březiny byl respondenty označen stav silnic 2. a 3. třídy, dále pak kvalita/nepřítomnost chodníků a stav obecních komunikací. Následující graf zobrazuje procentuální zastoupení jednotlivých odpovědí.



- Místa zajímavá pro ukázání případné návštěvě - Respondentům byla položena volná otázka (otázka bez nabízených odpovědí), která identifikovala místo, na které by respondenti vzali případnou návštěvu. Respondenti nejčastěji uvedli, že by je vzali na procházku okolo obce a do přírody (29 %) či do místního kostela (24 %). Relativně velký podíl respondentů, 23 %, označilo variantu „nevím“.
- Spokojenost s údržbou veřejného prostranství - Více než polovina respondentů (57 %) je nespokojena s údržbou veřejného prostranství. Častěji jsou nespokojeny ženy a lidé, kteří žijí v Březině 5 – 15 let. U těch respondentů, kteří uvedli, že jsou nespokojeni s údržbou veřejného prostranství, byl identifikován důvod jejich nespokojenosti. Nejčastěji pociťují problémy se stavem chodníků a vozovek, dále s nedostatkem relaxačních míst (lavičky, parky atd.), zimní údržbou vozovek a chodníků a s nedostatkem zeleně.
- Největší hrozby pro životní prostředí v obci - Jako největší hrozbu pro životní prostředí v obci považují respondenti vytápění domácností komunálním odpadem, nepovolené skládky odpadů a silniční dopravu. Následující graf zobrazuje procentuální zastoupení jednotlivých odpovědí.



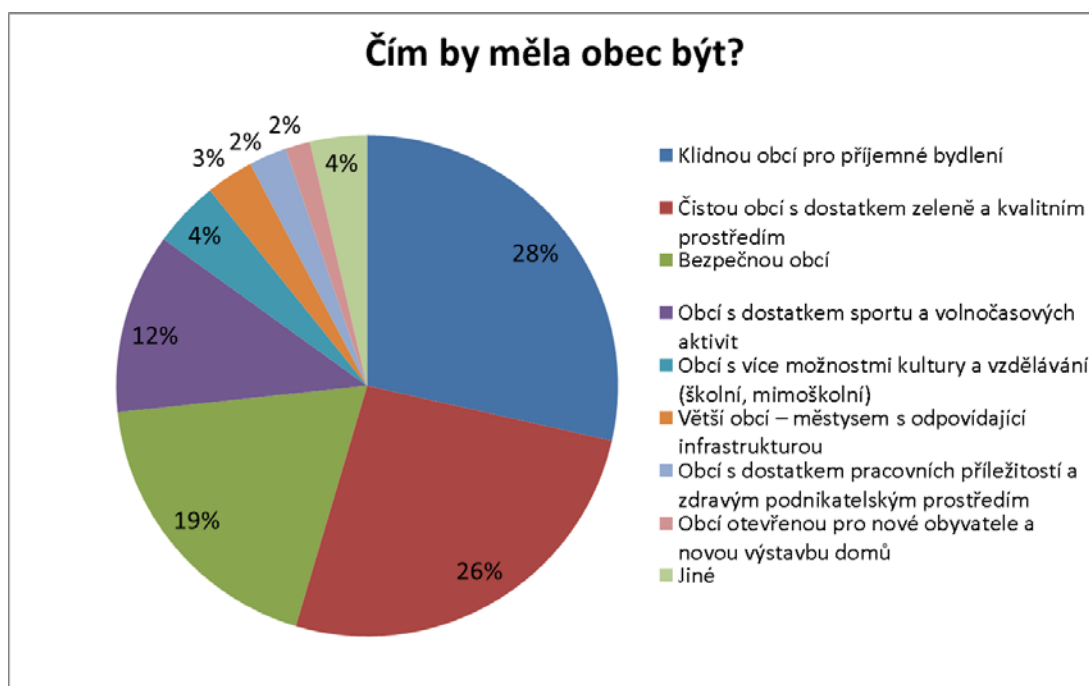
- Likvidace komunálního odpadu - Respondenti nejčastěji uvedli, že třídí jednotlivé složky odpadu (55 %), zbytek odhazují jako směsný odpad. Odpad vůbec netřídí 4 % respondentů.
- Společenské a kulturní vyžití - Nejčastěji byla respondenty označena varianta, že společenských akcí je v Březině dostatek (28 %). V 25 % případech by respondenti uvítali farmářské trhy, vánoční trhy. 28 % respondentů postrádá jiné, blíže nespecifikované akce (nebo neví).
- Sportovní a rekreační vyžití - Respondenti by uvítali modernizaci hřišť, vybudování nových ploch, stezek pro cyklisty, dále vybudování parku s lavičkami a cvičiště pro hasičský sport.
- Identifikace místa, kde tráví občané převážnou část pracovního dne - Více než polovina respondentů tráví převážnou část pracovního dne v práci/škole v Brně. Téměř dvě pětiny respondentů tráví převážnou část pracovního dne přímo v Březině.
- Zdravotní a sociální služby - Respondenti nejvíce postrádají v Březině praktického lékaře, domov pro seniory a zubního lékaře. Nicméně celé čtvrtině respondentů žádné další služby nechybí (nebo neví). Následující graf zobrazuje procentuální zastoupení jednotlivých odpovědí.



- Chybějící obchody v obci - Respondenti nejvíce v Březině postrádají poštu (35 %), bankomat (popř. banku, 23 %) a lékárnu (20 %), i když podobně jako v předchozím případě, 15 % respondentů žádný obchod nepostrádá, viz Tab. 8.
- Patriotismus - Devět z deseti respondentů by nevyužila možnosti odstěhování se z Březiny. Pouze desetina respondentů by této možnosti využila. Případné možnosti odstěhování se by častěji využili respondenti, kteří žijí v Březině 5 – 25 let. U respondentů, kteří uvedli, že by možnosti odstěhování využili (10 %) byl identifikován důvod jejich postoje - špatné pracovní uplatnění, nespokojenost s bezpečností a nespokojenost s vedením obce.
- Spokojenost s výchovou a vzděláváním dětí a mládeže v Březině - Dvě třetiny respondentů (67 %) uvedly, že se jich otázka spokojenosti s výchovou a vzděláváním dětí netýká – děti v ZŠ nebo MŠ Březina nemají. Téměř pětina respondentů je spokojena s výchovou a vzděláváním dětí a mládeže v Březině. V případě nedostatečné kapacity ZŠ/MŠ Březina by více než polovina dotázaných (53 %)

upřednostnila zachování dostatečných kapacit MŠ, vyšší ročníky ZŠ by v případě nedostatku místa ve školní budově přesunula do Křtin.

- **Pocit bezpečí** - Více než polovina respondentů se cítí v Březině bezpečně. Bezpečně se necítí desetina respondentů. Častěji se cítí bezpečně muži. Na následující otázku odpovídali jen ti respondenti, kteří uvedli, že se cítí v Březině jen částečně bezpečně a ti, kteří uvedli, že se necítí v obci bezpečně. Nejvíce z těchto respondentů se necítí bezpečně kvůli problémům s bezpečností dopravy a kvůli jízdě velkých nákladních automobilů.
- **Identifikace nebezpečných míst v Březině** – Téměř dvě třetiny respondentů nevnímá v Březině žádné místo jako nebezpečné. U těch respondentů, kteří uvedli nějaké nebezpečné místo, byla nejčastěji označena ulice Tábořská a křižovatka na Křtiny.
- **Negativní vlivy působící na děti a mládež v Březině** - Jako nejvíce negativní vliv, působící na děti a mládež byl respondenty označen vandalismus (23 %). Dále byla nejčastěji označena varianta „nevím“ (20 %) a „nic z výše uvedeného nepředstavuje v Březině ohrožení“ (19 %).
- **Směr rozvoje, kterým by se měla Březina ubírat v budoucnu** - Respondenti by v budoucnu viděli Březinu nejčastěji jako klidnou obec pro příjemné bydlení, čistou obec s dostatkem zeleně a kvalitním prostředím a bezpečím. Následující graf zobrazuje procentuální zastoupení jednotlivých odpovědí. Aby se Březina rozvíjela správným směrem, respondenti by nejčastěji uvítali zkvalitnění dopravní infrastruktury (místní komunikace, chodníky, parkování). Jako hlavní výhodu, kterou může obec pro další rozvoj využít, spatřují respondenti v přírodě v okolí Březiny, dále v kvalitním životním prostředí a dobré obslužnosti veřejné dopravy.



- **Podpora činnosti spolků, sportu, kultury a zájmových organizací** - Více než dvě třetiny respondentů se domnívají, že by měla obec finančně podporovat činnost spolků a organizací jako doposud. Pouze šestina respondentů se domnívá, že by měla být finanční podpora spolků výraznější než doposud (převážně názor respondentů žijících v Březině 16 -25 let).

- Informovanost respondentů

Tři čtvrtiny respondentů se cítí být dostatečně informovány o dění v obci. Pouze necelá pětina respondentů se domnívá, že je informována nedostatečně. Více informovány se cítí být ženy. Oproti tomu častěji neinformováni se cítí respondenti, kteří žijí v Březině 5 – 15 let. Respondenti nejčastěji postrádají informace o rozvoji obce a informace o práci zastupitelstva a uvítali by, kdyby vedení obce vydávalo častěji obecní zpravodaj s podrobnějšími informacemi.

- Názor respondentů na participaci občanů při důležitém rozhodování

Více než devět z deseti respondentů (95 %) se domnívá, že by vedení obce mělo přizvat občany, když plánuje zásadní rozhodnutí, změnu, úpravu či zlepšení v obci.

II. Východiska pro návrhovou část

Východiska pro návrhovou část se skládají ze 4 částí.

- První z nich se zaměřuje na vyhodnocení předchozího programu rozvoje obce, kterým byla Urbanistická studie obce z roku 1997.
- Druhá je pak srovnávací analýza, jež vznikla porovnáním statistických dat podobně velkých obcí (700 - 1100 obyvatel) v ORP Šlapanice.
- Třetí je zaměřena na vyhodnocení vazeb dalších koncepčních dokumentů. Jedná se jak o dokumenty přímo sepsané pro obec – Územní plán obce Březina, či dokumenty regionálního rozvoje širší působnosti: Rozbor udržitelného rozvoje území 2. aktualizace ÚAP území ORP Šlapanice (2012); Strategický plán rozvoje mikroregionu Moravský kras (2000); Průzkum a analýza současného stavu mikroregionu Spolek pro rozvoj venkova Moravský kras (2004); Aktualizace strategické vize Strategie Jihomoravského kraje 2020 (2012); Program rozvoje Jihomoravského kraje (2014); a Zásady územního rozvoje Jihomoravského kraje (návrh 2014).
- Čtvrtá část zobrazuje výsledky SWOT analýzy provedené pro účely PRO, jež byla doplněna o bodovací metodu umožňující seřadit položky této metody dle preference hodnotitelů.

9. Urbanistická studie obce⁷⁶

Jedná se o kvalitní dokument, jež popisuje situaci v obci v době jeho sepsání – květen až listopad 1997. Tento dokument si objednala obec Březina a pořizovatelem bylo oddělení územního plánování stavebního úřadu v Blansku. Mnoho informací obsažených v tomto dokumentu již není aktuální, to však nebrání možnostem inspirovat se v některých řešení, jež tento dokument navrhuje a doposud nebyly realizovány (či byly jen z části).

Jedná se o tyto postřehy:

- Předpokládaný počet obyvatel v obci pro rok 2025 byl překročen již v roce 2014. Z tohoto důvodu jsou navrhovaná opatření podhodnocená a je to třeba brát v potaz.
- Návrh na zbudování fotbalového hřiště v blízkosti sokolovny – neuskutečnilo se.
- US nedoporučuje stanovení dobývacího prostoru z důvodu omezení vývoje obce a podhodnocování jeho dopadu na místní obyvatele – zastaveno 15. 8. 2014.
- Navržena stavba kulturního domu v lokalitě hasičské zbrojnice (dostavba tohoto objektu). Jednalo by se o multifunkční budovu, kde by byly situovány i další organizace: obecní úřad, klubovny pro místní spolky, sál pro 250 osob... Tato stavba by byla základním kamenem pro vznik návsi s kulturním a sportovním vyžitím pro místní občany. Měl by zde být lokalizován revitalizovaný rybník, kaple, pohostinství a kulturní dům – neuskutečnilo se.
- Návrh na opravu místní sokolovny a dostavba dětského hřiště a hřiště pro mládež a dospělé – opravena sokolovna a vzniklo dětské hřiště (u hasičské zbrojnice); hřiště pro mládež a dospělé stále chybí.
- Vytipována lokalita U Sehnalů pro zřízení turistického penzionu (kapacita 50 lůžek) či domu s pečovatelskou službou – stavba se neuskutečnila.
- Vytipována lokalita pro prodejnu potravin v sousedství školy a menší plocha u komunikace k Hlubně – stavba se neuskutečnila.

⁷⁶ Materiál poskytnut v tištěné formě Michalem Bittnerem

- Vytipována lokalita pro hřbitov – z J strany od kaple – stavba se neuskutečnila, dle ÚP z roku 2014 zde bude další satelitní výstavba.
- Obec není připravena jako nástupní lokalita pro pobyt v Moravském krasu (ubytování, stravování, poskytování informací...) – stav nezměněn.
- Návrh na rozšíření zeleně podél státní silnice (i asanací rodinných domů), u sportovního areálu, společenského centra na nové návsi a kolem nové zástavby. – pouze částečné naplnění.
- Návrh na vybudování sadu pod bývalým zemědělským družstvem – neuskutečnilo se.
- Návrh na udržování záhumenních cest a účelových cest, opatření lavičkami, hlavně podél turistické cesty – požadavek stále platí.
- Doporučení přeložit turistické trasy vedoucí obcí do nového společenského centra obce (nová návěs) – stavba se neuskutečnila.
- Nové společenské centrum dovybavit lavičkami a stylovým osvětlením – stavba se neuskutečnila.
- Návrh na výstavbu ČOV – stavba se uskutečnila.
- Návrh na zřízení expozice bydlení a historie obce – hnízdo staré zástavby na hranici Březina-Proseč (hnízdo staré zástavby) – neuskutečněno.
- Návrh na doporučení hnízda staré zástavby – památkový zájem.
- Návrh na vybudování suchého poldru 0,1 ha Z od zemědělského družstva a nádrž na stálou akumulaci vody 0,3 ha V od družstva – krajinnotvorný význam (přivalové vody, zadržení splavenin) – neuskutečněno.
- Návrh na úpravy šířky silnice II/373 a dovybudování krajnice – nezbytné, pokud bude spuštěn lom v úseku Březina – lom Skalka – není aktuální.
- Návrh na snížení výšky středu křižovatky a vytvoření křižovatky v 1 výškové úrovni tak, aby auto stojící na rozhledu bylo v úseku nivelity s nulovým spádem – neuskutečněno.
- Návrh na asanaci obecního úřadu – současnosti v řešení.
- Návrh doplnění účelových polních cest, a to jednak obnovou rozoraných historických polních cest, např. lokalita Sviny a JV katastru obce – stále aktuální.
- Návrh na doplnění jednostranného chodníku podél místní komunikace III/37367 – neuskutečněno.
- Návrh na stavbu chodníku podél silnice II/373, oboustranný – neuskutečněno.
- Návrh cyklotras v okolí obce, výkres širších vztahů 1:10000.
- Návrh parkovacích ploch (30 míst – kulturní dům, 5 míst před kaplí, 5 míst před hřbitovem, 12 míst sportovní areál) – neuskutečněno.
- Návrh na vybudování zastávkového pruhu u zastávek v obci (úprava zastávky u úřadu, jednostranný odsun) – neuskutečněno.
- Návrh na vedení elektrického vedení v nových částech v podzemí – uskutečněno.
- Návrh na odlehčení sloupů od vzdušného vedení elektřiny – samostatné stojany na osvětlení neuskutečněno, ale plánováno.

10. Srovnávací analýza mezi podobně velkými obcemi v ORP Šlapanice

Jedná se o tabulky vytvořené za pomoci dat z dokumentů: Rozbor udržitelného rozvoje území 2. aktualizace ÚAP území ORP Šlapanice z roku 2012 a 3. Úplná aktualizace územně analytických podkladů obce s rozšířenou působností Šlapanice 2014.⁷⁷ Tyto tabulky zobrazují, dle jednotlivých charakteristik, jak shodné parametry vybraných obcí, tak i jejich rozdíly. Tato analýza slouží jako prostředek srovnání situace v Březině s podobně velkými obcemi v ORP Šlapanice. Lze tak zjistit, co je typické pro obec velikosti Březiny – stupeň rozvoje, občanského vybavení, sportovní zázemí, věkové složení obyvatelstva, bytová výstavba, atd. Lze tak odhalit oblasti, ve kterých Březina zaostává a je třeba na ně třeba pamatovat při plánování budoucích aktivit. Níže je uvedena pouze tabulka se základními údaji obcí, další tabulky obsahuje Příloha 1.

⁷⁷ <http://www.slapanice.cz/uzemne-analyticke-podklady> - dříve i dokument z 2012 nyní je zde aktualizovaný plán z roku 2014

Tab. 22 Základní údaje obcí - 2011(ČSÚ) 2011

	Počet bydlících obyvatel	Přirozený přírůstek	Saldo migrace	Podíl obyvatel ve věku 0 - 14 [%]	Podíl obyvatel ve věku 65 + [%]	Živě narození	Zemřelí	Přistěhovaní	Odstěhovaní	Míra nezaměstnanosti[%]	Počet dokončených bytů	Počet hromadných ubytovacích zařízení
Březina	906	7	26	19,8	16,2	15	8	44	18	4,3	9	0
Babice nad Svitavou	1095	11	17	17,8	16,5	16	5	42	25	8,1	8	0
Kanice	876	8	6	21,8	21,1	14	6	37	31	5,3	3	0
Kobylnice	1041	5	4	17,7	16,6	11	6	30	26	5,2	9	0
Jiřikovice	869	0	8	15,7	15,9	10	10	32	24	6,4	2	0
Omice	789	2	6	16,2	17,6	8	6	28	22	5,7	5	0
Prácheň	929	7	12	15,7	15,8	17	10	30	18	7,0	5	0
Prštice	938	2	-3	14,6	17,8	7	5	14	17	8,2	1	1
Radostice	767	0	18	15,4	17,2	6	6	35	17	6,4	2	0
Rebešovice	894	8	19	20,1	9,8	12	4	47	28	7,7	4	0
Řícmanice	770	0	6	19,1	18,6	5	5	20	14	4,9	1	0
Silůvky	806	1	-1	14,6	19,1	8	7	24	25	5,3	0	0
Vranov	724	3	12	16,2	17,0	8	5	28	16	7,4	6	2

11. Vyhodnocení vazeb dalších koncepčních dokumentů

a) Územní plán obce Březina⁷⁸

Jedná se o nejdůležitější dokument územního rozvoje, neboť jde o závazná stanoviska, která ovlivňují chod samotné obce na nejnižší úrovni. Nejnovější verze byla vydána 21. 8. 2014. Text samotný je kvalitní a poskytuje dobrý základ pro strategické plánování. Jedná se o komplexní dokument, který musí být ctěn. Zde jsou připomenuty pouze části: Základní koncepce územního plánu a Územní plán vymezuje následující opatření směřující k ochraně hodnot v území – viz rámeček pod textem.

Základní koncepce územního plánu:

- Rozvoj přírodních hodnot je zajištěn vymezením územního systému ekologické stability.
- Návrh územního rozvoje akceptuje požadavky obce na posílení funkce bydlení a potlačení obtěžujících funkcí (výroby a skladování).
- Při umísťování ploch pro bydlení byla zohledněna hlediska kvality životního prostředí, umožňující nerušený a bezpečný pobyt a rekreaci v kvalitním prostředí, hlediska dosažitelnosti centra obce a zastávek hromadné dopravy a možnosti obsluhy dopravní a technickou vybaveností. Dále pak kvalitu zemědělské půdy a vytvoření uceleného půdorysného tvaru sídla.
- ÚP řeší koncepci nakládání s odpadními vodami na stávající ČOV Březina, dešťovými vodami (odvod dešťovou kanalizací a povrchově), zásobování vodou z vodovodu pro veřejnou potřebu a obsluhu území ostatní technickou a dopravní infrastrukturou.
- ÚP řeší protipovodňová a protierozní opatření v podobě ploch vodních a vodohospodářských (navržené poldry), ploch zeleně krajinné a ploch určených k upřesnění protierozních opatření v rámci pozemkových úprav.
- ÚP řeší dopravní závady a úpravy na komunikacích II/373 a III/37367 v obci a vymezuje pro tyto účely koridor dopravní a technické infrastruktury.
- ÚP zajišťuje přiměřenou prostupnost krajiny, stabilizací hlavních účelových komunikací a cyklotras.

Územní plán vymezuje následující opatření směřující k ochraně hodnot v území:

- Protipovodňová a protierozní opatření v podobě poldrů, ploch zeleně a ploch určených k upřesnění protierozních opatření v rámci pozemkových úprav.
- Plochy MZCHÚ, EVL a CHKO byly zahrnuty do ÚSES, což znásobí ochranu těchto cenných území.
- Vymezené prostorové regulativy zastavitelných ploch zajistí ochranu obrazu obce a krajinného rázu.
- ÚP vymezuje zastavitelné plochy, ve kterých je rozhodování o změnách v území podmíněno smlouvou s vlastníky pozemků a staveb tzv. dohodou o parcelaci a současně zastavitelné plochy, ve kterých je uloženo prověření změn jejich využití územní studií, jako podmínky pro rozhodování. Bude tak zajištěna nezbytná ochrana architektonických hodnot v území, regulace rozvojových ploch a řešení problematických majetkoprávních vztahů.

⁷⁸ <http://www.obec-brezina.cz/clanky/detail/uzemni-plan.htm>

b) Rozbor udržitelného rozvoje území 3. aktualizace ÚAP území ORP Šlapanice⁷⁹

Dokument s podobným záběrem jako PRO. Jde ale o obecnější podobu, neboť jeho širší záběr nedovoluje si všimnout detailů (jako je tomu u PRO). Jednotlivé části – tematické rozborů, které jsou v tomto dokumentu posuzovány (vyhodnoceny za pomoci metody SWOT), jsou zaměřeny na sektory ORP Šlapanice. Obec Březina spadá do sektoru sever (dále jen SS). V tomto textu budou tematické rozborů SS rozebrány a přiřazeny ty, které se týkají Březiny. Také tento dokument uvádí zjištění a vyhodnocení záměrů na provedení změn. Pro Březinu byly zjištěny záměry: Cyklostezky, Rozšíření vodovodní sítě, ÚSES, Nové vodní plochy. Kompletní SWOT analýzu zobrazuje Příloha 2.

c) Strategický plán rozvoje mikroregionu Moravský kras⁸⁰

Dokument zpracovaný společností SAURA, s.r.o. v letech 1999-2000. Kvalita tohoto dokumentu odpovídá šířce jeho záběru a době jeho vyhotovení (začátky prací v listopadu 1999). Velká část textu je věnována popisu současného stavu (rok 1999) zkoumané oblasti – základní geografická charakteristika mikroregionu, demografie, zaměstnanosti, trhu práce, krajiny a životního prostředí, cestovního ruchu a občanské vybavenosti. Tato část je kvalitní a popisuje to, co se od tohoto druhu dokumentů očekává. Tyto informace však již často nejsou aktuální a jejich využití v PRO je nemožné. Část věnovaná životnímu prostředí si zachovala největší míru platnosti do dnešních dnů. Avšak pro dokument PRO nejsou zde tak široce popisované zajímavosti Moravského Krasu potřebné – PRO se zabývá pouze katastrem obce Březina a to pouze v omezeném měřítku (z pohledu životního prostředí).

V části hodnotící jednotlivé obce se lze dočíst, že se v Březině nachází 564 obyvatel a je zde zaznamenán stagnující přírůstek obyvatel (údaj z roku 1998). Obec má v plánu podpořit vznik ubytovacích kapacit a vytvořit cyklistickou stezku. Jako náměty budoucích projektů autoři tohoto dokumentu navrhuje vybudování kanalizace a ČOV a výstavbu obecních bytů v podkroví základní školy. Celou SWOT analýzu mikroregionu Moravský kras zobrazuje Příloha 3.

⁷⁹ <http://www.slapanice.cz/uzemne-analyticke-podklady>

⁸⁰ <http://www.spolekmoravskykras.cz/region-moravsky-kras/plan-rozvoje/>

Po zhodnocení analytické části dokumentu autoři stanovili hlavní cíle rozvoje mikroregionu:

-
- zvýšení hospodářského významu a přínosu cestovního ruchu
 - komplexní rozvoj lidských zdrojů
 - trvalé zlepšování kvality života
 - prosazení principů trvale udržitelného rozvoje
-

Pro naplnění stanovených cílů byly vytvořeny strategické prioritní oblasti s jasně danými opatřeními, jak daných cílů dosáhnout.

Priorita 1: Rozvoj cestovního ruchu

Opatření:

- marketing, propagace a image cestovního ruchu v mikroregionu
- vytváření regionálních turistických produktů
- vytváření organizační struktury cestovního ruchu
- budování infrastruktury cestovního ruchu

Priorita 2: Rozvoj zemědělství a krajiny

Opatření:

- Restrukturalizace a stabilizace zemědělství a lesnictví, rozvoj mimoprodukčních funkcí zemědělské a lesnické výroby
- Obnova a rozvoj venkovských sídel

Priorita 3: Životní prostředí

Opatření:

- prosazení zásad trvale udržitelného rozvoje v ochraně a tvorbě kulturní krajiny
- omezování negativních dopadů lidské činnosti
- podpora obnovitelných a alternativních zdrojů energie, úspory energie a surovin

Priorita 4: Dopravní dostupnost regionu

Opatření:

- modernizace a dobudování komunikací lokálního a regionálního významu

Priorita 5: Lidské zdroje a sociální infrastruktura

Opatření:

- rozvoj prvků občanské a informační společnosti
- nabídka kvalitní zdravotnické a sociální péče
- rozvoj kulturních, sportovních a volnočasových aktivit

Priorita 6: Rozvoj průmyslu a služeb

Opatření:

- zlepšování kvality podnikatelského prostředí
 - nabídka průmyslových zón
 - podpora rozvoje malého a středního podnikání
-

Pro naplnění těchto programových opatření v návaznosti na ně bylo vytvořeno 22 rozvojových programů. Tyto programy byly pak následně popsány a byl u nich uveden garant, termín zahájení (rok 2000), termín dokončení (často nebyl uveden), předpokládané finanční nároky, způsob financování a vazby na další programy.

Samotné plánování těchto programů však bylo ohroženo faktem, že se v jejich argumentaci obracelo na dotační programy Evropské unie, do které ČR vstoupila až v roce 2004. Jak málo projektů

došlo svému naplnění, ukazuje např. Tab. 23., která ukazuje společné projekty realizované v regionu od roku 1999 do 2006 Spolkem pro rozvoj venkova Moravský kras.⁸¹

Tab. 23 Realizované projekty ve Spolku pro rozvoj venkova Moravský kras

Rok	Název	Náklady
1999	Vyznačení cyklotras v regionu - I. etapa	-
2000	Vybavení obecních úřadů PC	-
2000	Vyznačení cyklotras v regionu - II. etapa	218 648 Kč
2001	Vyznačení cyklotras v regionu - III. etapa	409 100 Kč
2001	Vybudování sítě informačních středisek v regionu	-
2001	Evropské cesty železa - I.a II.etapa	80 000 Kč
2001	Tvorba regionálního turistického produktu - Srdce Jižní Moravy	-
2002	Evropské cesty železa - II.etapa	372 000 Kč
2003	Zbudování odpočinkových míst na cyklotrasách	359 314 Kč
2004	Oprava zdi hřbitova v Jedovnicích	-
2005	GIS pro členské obce Spolku - I. etapa	-
2006	GIS pro členské obce Spolku - II. etapa	-

d) Průzkum a analýza současného stavu mikroregionu - Spolek pro rozvoj venkova Moravský kras (část I)⁸²

Velmi kvalitní dokument (12/2004) od autorů, kteří nad krajinou či kulturní krajinou v tomto případě skutečně přemýšlí a rozumí jí. První část je zaměřená na teoretickou přípravu čtenáře, která ho má připravit pro nejlepší možné pochopení části druhé. Obsahuje tedy mnoho definic a textu vysvětlující problematiku hodnocení a vnímání krajiny z mnoha různých pohledů. Samotný text však obsahuje jen velmi málo o samotné hodnocené krajině – Mikroregionu Spolek pro rozvoj venkova Moravský kras. Jediné významnější je shrnutí na konci představující zhodnocení silných a slabých stránek území.

⁸¹ <http://www.spolekmoravskykras.cz/projekty-realizovane-v-regionu-.html>

⁸² <http://www.spolekmoravskykras.cz/region-moravsky-kras/strategicke-materialy/>

Silné stránky mikroregionu z hlediska krajiny

- vysoký podíl lesních porostů
- vysoký podíl území se speciální ochranou přírody
- CHKO Moravský kras, atraktivní krajinné prostory, specifické přírodní útvary
- území přírodních parků zasahujících do mikroregionu
- vysoká četnost sakrálních staveb v krajině
- možnost získání finančních prostředků na management chráněných území a na alternativní zemědělství
- rozvinutý cestovní ruch, vybudovaná síť cyklistických stezek

Slabé stránky mikroregionu z hlediska krajiny

- neprůchodnost krajiny
 - neúměrně vysoké zornění zemědělské půdy a všechny s tím spojené negativní jevy
 - nedostatek rozptýlené a solitérní zeleně v krajině
 - neúměrně rozsáhlé bloky orné půdy a všechny s tím spojené negativní jevy
 - nefunkčnost lokálního územního systému ekologické stability
 - pěstování erozně nebezpečných plodin na orné půdě
 - chybějící podíl speciálních plodin a alternativních způsobů hospodaření
 - regulované vodní toky a odvodněná retenční území těchto toků
 - nízký počet zpracovaných návrhů pozemkových úprav
 - nerealizované návrhy pozemkových úprav
-

V rámci řešení zadaného úkolu autoři tohoto dokumentu zpracovali hodnocení estetické kvality krajiny mikroregionu. Využili metodu objektivního hodnocení. Na základě bodového hodnocení krajiny bylo stanoveno pět kategorií estetické úrovně krajiny mikroregionu:

Krajina kategorie I: krajina mimořádné estetické hodnoty 14 a více bodů

Krajina kategorie II: krajina dobré estetické hodnoty 11 – 13 bodů

Krajina kategorie III: krajina průměrné estetické hodnoty 8 – 10 bodů

Krajina kategorie IV: krajina průměrné přechodové estetické hodnoty 7 – 5 bodů

Krajina kategorie V: krajina podprůměrné estetické hodnoty. 0 – 4 body

Je vhodné zde především uvést, že v mikroregionu je cca 23 % krajiny mimořádné a dobré estetické hodnoty, cca 25 % krajiny průměrné estetické hodnoty, cca 48 % krajiny průměrné přechodové estetické hodnoty a podprůměrné estetické hodnoty. Detaily zobrazuje Příloha 4.

e) Aktualizace strategické vize Strategie Jihomoravského kraje 2020⁸³

„Strategie rozvoje Jihomoravského kraje (dále jen SRJMK) je základním dlouhodobým koncepčním dokumentem kraje. Slouží ke koordinaci aktivit na podporu ekonomického, sociálního a environmentálního rozvoje. Smysl SRJMK spočívá především ve vymezení jasného rámce, který má napomoci efektivnějšímu a cílenějšímu rozhodování vedení kraje.“

⁸³ <http://www.kr-jihomoravsky.cz/Default.aspx?ID=175435&TypeID=2>

Původní verze tohoto dokumentu vznikla v letech 2011-2012 (dle jednotlivých částí) a byla napsána s výhledem na rok 2016. Aktualizace tohoto plánu pochází z roku 2012. Tato aktualizace přinesla zhodnocení naplňování SRJMK 2006-2016 za období 2006-2010 a vlastní aktualizaci do roku 2020. Tento dokument následně byl podroben hodnocení SEA.

Motto: Kraj, kde je radost žít

Preambule 2020

„Jihomoravský kraj bude ekonomicky prosperujícím regionem, otevřeným vůči mezinárodním výzvám a impulzům, poskytujícím svým obyvatelům prostor pro kvalitní život.“

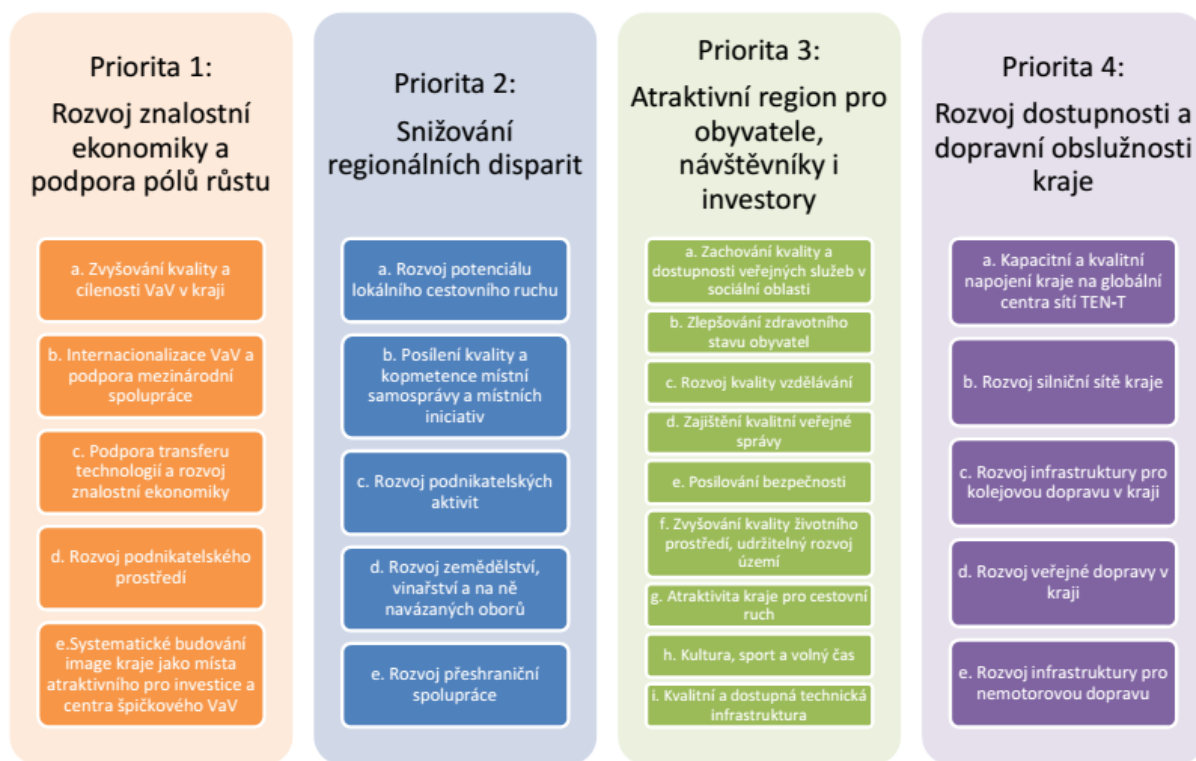
Vize tohoto dokumentu je založena na 4 pilířích. Jedná se o konkurenceschopnost, sociální soudržnost, infrastruktura, vyvážený rozvoj území kraje. Pro katastr obce Březina tento dokument nemá žádný přímý vliv. Je základem strategického plánování na krajské úrovni a navrhovaná opatření jsou velmi obecného charakteru bez jakýchkoliv podrobností.

f) Program rozvoje Jihomoravského kraje⁸⁴

Jedná se o dokument, který úzce navazuje na SRJMK 2020. Byl vytvořen roku 2014 a tady je aktuálnější. Jedná se o střednědobý strategický dokument – období 2014-2017, jehož úkolem je po období čtyř let podrobně rozpracovat opatření a aktivity (konkrétním způsobem), které by měly být realizovány ve prospěch dosažení strategické vize Jihomoravského kraje.

Základem tohoto dokumentu je naplňování 4 vytyčených priorit z SRJMK 2020 (viz Obr. 17). Jde o přetavení obecných cílů v konkrétních opatření, která mají předem definovaného realizátora, účastníky, období realizace i možné financování.

⁸⁴ <http://www.kr-jihomoravsky.cz/Default.aspx?ID=212277&TypeID=2>



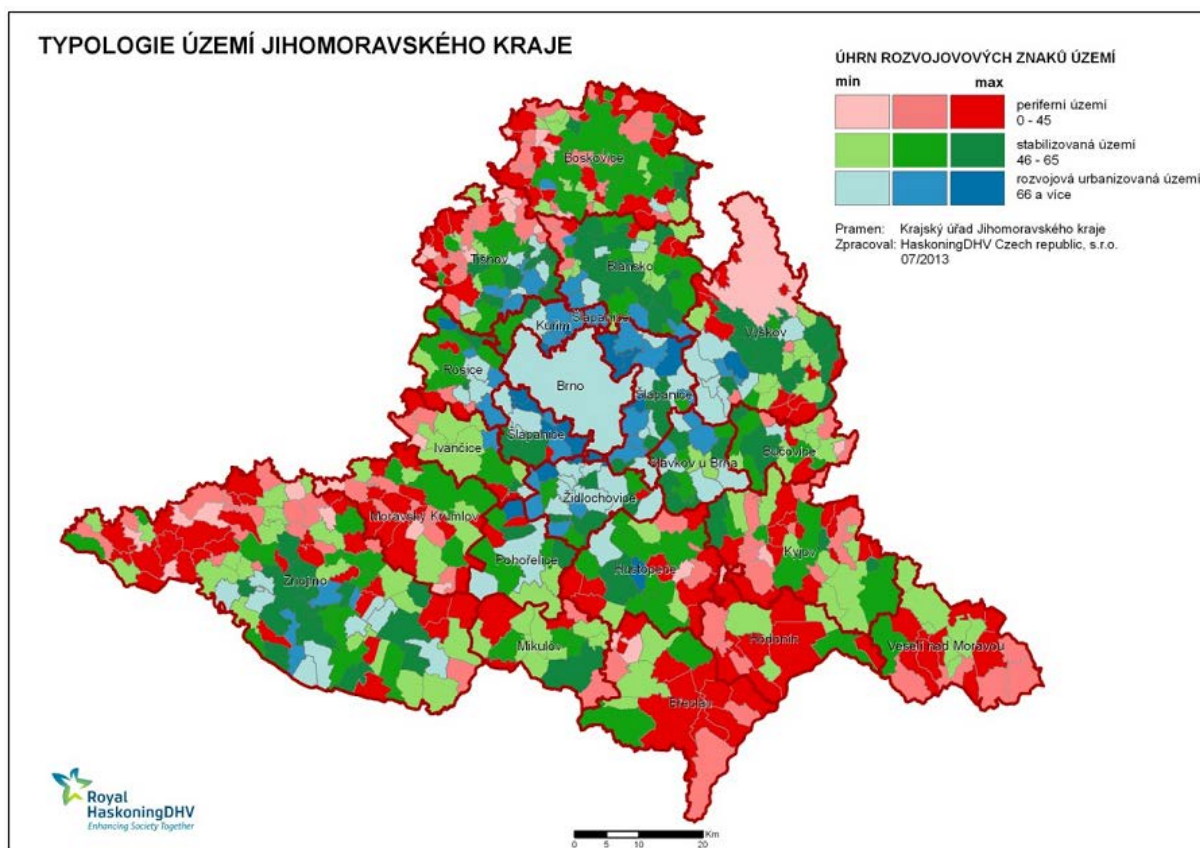
Obr. 17 Priority Programu rozvoje Jihomoravského kraje⁸²

Nejvýznamnější částí, která se vztahuje k obci Březina, je část věnující se typologii území Jihomoravského kraje. Zde byly dle jasně stanovené metodiky rozděleny části JMK do jednotlivých kategorií. Obec Březina byla klasifikována společně s ORP Šlapanice do kategorie - rozvojová území - Metropolitní oblasti. Jde o oblast s nejvyšší koncentrací obyvatel – nad 300 tis.

Z popisu Metropolitní oblasti:

„...V centru metropolitní oblasti jsou koncentrovány funkce nejvyššího řádu (administrativa, finanční sektor, věda a výzkum, vysoké školství, infrastruktura, manažerské struktury). Výrazným trendem ve vývoji jeho prostorové struktury je intenzivní suburbanizace. To dokládá i stabilizace dynamiky vývoje Brna a naopak vysoká dynamika obcí v jeho zázemí, čímž se zvyšuje regionální význam centra. Suburbanizace ovšem s sebou přináší řadu negativních důsledků, ovlivňujících celkový vývoj metropolitní oblasti. V Brněnské metropolitní oblasti žije více jak 45 % obyvatel a má klíčový význam z hlediska ekonomického růstu a mezinárodní konkurenceschopnosti nejen pro Jihomoravský kraj, ale i celou Českou republiku.“⁸²

Jak zobrazuje např. Obr. 18, tak Březina je na samotném okraji metropolitní oblasti a její hodnoty jsou často na pomezí s vedlejší kategorií – stabilizovaná území.



Obr. 18 Typologie území obcí Jihomoravského kraje⁸⁵

Strategie Jihomoravského kraje 2020 ani Program rozvoje Jihomoravského kraje 2014 se tedy přímo týkají obce Březina. Jsou to základní strategické dokumenty krajské úrovně. Zprostředkování těchto plánovaných opatření na měřítko jednotlivých obcí má na starosti dokument Zásady územního rozvoje JMK.

g) Zásady územního rozvoje Jihomoravského kraje⁸⁶

Jedná se o dokument nižšího řádu. ZÚR JMK rozpracovává obecně platné plánovací dokumenty a aplikuje je v praxi. Původní dokument, který platil od 22. 9. 2011, byl předčasně ukončen rozsudkem Nejvyššího správního soudu. V současnosti existuje návrh ZÚR JMK. Dokument je již skoro hotov a prochází připomínkováním (do 7. 5. 2015). Pro dohodnocení dopadu tohoto dokumentu na katastr obce Březina je využit tento návrh (z 10/2014).

„Zásady územního rozvoje Jihomoravského kraje (dále také ZÚR JMK) k dosažení udržitelného rozvoje území kraje stanovují (pro územně plánovací činnost kraje a obcí a pro rozhodování o změnách využití území) priority územního plánování Jihomoravského kraje, které konkretizují cíle a úkoly územního plánování pro zajištění udržitelného rozvoje území

⁸⁵ http://www.kr-jihomoravsky.cz/Default.aspx?ID=212277&TypeID=2_B.3_Územní_disparity_a_sociálně_znevýhodněné_části_kraje

⁸⁶ http://www.kr-jihomoravsky.cz/archiv/oupsr/zur_jmk_3/WEB_NAVRH/

Jihomoravského kraje a zohledňují republikové priority územního plánování obsažené v politice územního rozvoje...“⁸⁷

ZÚR JMK má velké množství jednotlivých částí, které se zaměřují na jednotlivé aspekty územního rozvoje Jihomoravského kraje. V tomto dokumentu jsou vybrána ty aspekty, které se přímo týkají Březiny a jejího katastrálního území.

1) ZÚR JMK vymezuje na území JMK rozvojové oblasti a rozvojové osy. Obec Březina spadá do Metropolitní rozvojové oblasti Brno. Pro tuto oblast jsou navrženy požadavky na uspořádání a využití území a úkoly pro územní plánování. Následující tabulky zobrazují ty, které se týkají obce Březina.

Tab. 24 Požadavky na uspořádání a využití území⁸⁸

a) Vytvářet územní předpoklady pro další rozvoj ekonomických aktivit v oblasti pokročilých služeb, znalostní a vzdělanostní ekonomiky a to především v jádrovém území metropolitní rozvojové oblasti OB3 Brno (Brno, Modřice, Šlapanice).
b) Podporovat vzájemnou koordinaci rozvoje města Brna a okolních sídel, zejména z hlediska vyváženosti rezidenčních a pracovních funkcí.
d) Podporovat směřování rozvoje bydlení do center osídlení (Brno, Adamov, Kuřim, Modřice, Pohořelice, Rajhrad, Rosice-Zastávka, Slavkov u Brna, Šlapanice, Tišnov, Veverská Bítýška, Zastávka, Židlochovice) a sídel s odpovídající veřejnou infrastrukturou.
f) Podporovat rozvoj ekonomických aktivit především v plochách brownfields a plochách s vazbou na silnice nadřazené sítě a železnice.
g) Posuzovat lokalizaci aktivit a ploch nadmístního významu, především komerčních, výrobních a obchodních aktivit, vždy z hlediska širšího územního kontextu metropolitní rozvojové oblasti OB3 Brno.
h) Umožnit rozvoj sídel obslužených autobusovým IDS napojeným na silniční síť schopnou přenést dopravní zatížení mimo zastavěné území okolních sídel.

Tab. 25 Úkoly pro územní plánování⁸⁶

a) Koordinovat územní rozvoj obcí v souladu s možnostmi realizace silniční sítě. Hledat taková řešení, která nepřipustí zatěžování zastavěných území sídel průjezdnou dopravou vyvolanou rozvojem bez odpovídajícího řešení silniční sítě.
c) Vytvářet územní podmínky pro rozvoj sídel obslužených integrovaným dopravním systémem (IDS) s vazbou na silniční síť autobusovým nebo železničním IDS napojeným na silniční síť schopným přenést dopravní zatížení mimo zastavěné území okolních sídel.

2) Součástí dokumentu je část tzv. Stanovení cílových charakteristik krajiny, včetně územních podmínek pro jejich zachování nebo dosažení. Pro určení potřebných cílových charakteristik bylo v JMK stanoveno 38 krajinných typů. Obec Březina byla přiřazena do krajinného typu Račický a Bílovicko-ostrovský.

⁸⁷ http://www.kr-jihomoravsky.cz/archiv/oupsr/zur_jmk_3/WEB_NAVRH IA

⁸⁸ http://www.kr-jihomoravsky.cz/archiv/oupsr/zur_jmk_3/WEB_NAVRH IB

Pro plánování a usměrňování územního rozvoje v ploše pro krajinné typy Račický a Bílovicko-ostrovský se stanovují územní podmínky pro zachování nebo dosažení cílových charakteristik – viz následující tabulky.

Tab. 26 Požadavky na uspořádání a využití území a úkoly pro územní plánování – typ Račický

Požadavky na uspořádání a využití území
a) Podporovat zachování stávajícího lesozemědělského charakteru území.
b) Podporovat rozvoj měkkých forem rekreace (turistika, cykloturistika, hipoturistika).
Úkoly pro územní plánování
a) Vytvářet územní podmínky k ochraně volné krajiny před narušením jejího obrazu a charakteru v důsledku výstavby výškově a plošně výrazných staveb.

Tab. 27 Požadavky na uspořádání a využití území a úkoly pro územní plánování – typ Bílovicko-Ostrovský

Požadavky na uspořádání a využití území
a) Podporovat opatření pro zachování stávajícího lesnatého charakteru území.
b) Podporovat opatření pro začleňování rekreačních aktivit do krajiny (cyklostezky, turistické stezky).
c) Podporovat opatření k ochraně volné krajiny.
d) Podporovat členění velkých bloků orné půdy prvky rozptýlené krajinné zeleně pro posílení ekologické stability a prostorové struktury krajiny.
Úkoly pro územní plánování
a) Vytvářet územní podmínky pro ochranu charakteru lesnaté krajiny v zázemí krajského města.
b) Vytvářet územní podmínky pro ochranu přírodních a krajinných hodnot.
c) Vytvářet územní podmínky pro začleňování rekreačních aktivit do krajiny (cyklostezky, turistické stezky) a jejich zkvalitňování.
d) Vytvářet územní podmínky pro ekologicky významné segmenty krajiny (meze, remízky, liniová i mimolesní zeleň, trvalé travní porosty atd.) s cílem členění souvislých ploch orné půdy.
e) Vytvářet územní podmínky pro budování nástupních míst pro rekreační a turistické funkce území.
f) Vytvářet územní podmínky pro ochranu území před neúměrnou zástavbou objekty individuální rekreace.

3) ZÚR JMK vymezují vedení krajské sítě cyklistických koridorů, obce Březina se dotýká koridor viz Tab. 28.

Tab. 28 Cyklistický koridor Habrůvka – Křtiny – Hostěnice – Pozořice

SO ORP	obec
Blansko	Habrůvka, Křtiny
Šlapanice	Březina, Hostěnice, Ochoz u Brna, Pozořice, Sívce

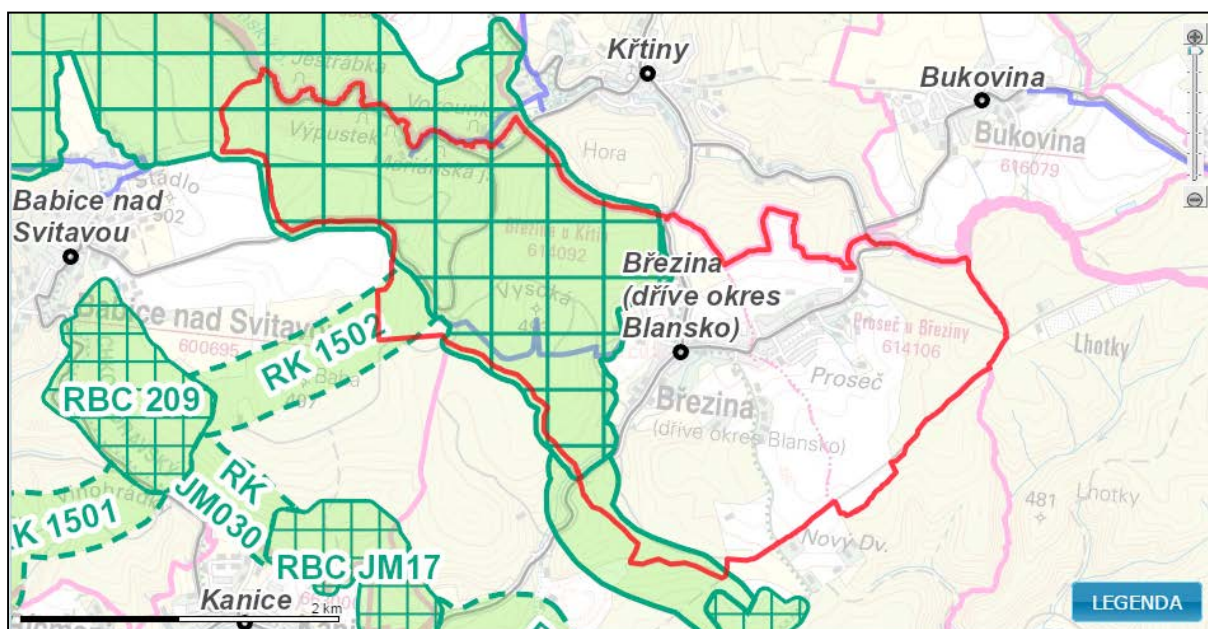
4) Zapojení obce Březina do ÚSES

Do katastru obce zasahují 3 skladební části systému ÚSES. Jedná se o NRBC 31 Josefovské údolí, K 135MH nadregionální biokoridor, a RK 1502 regionální biokoridor. Zobrazení lokalizace těchto území v rámci hranic katastru obce Březina je na Obr. 19.

Josefovské údolí – reprezentativní pro bioregion 1.25 Macošský, situované v lesním komplexu ve střední části CHKO Moravský kras, na pomezí okresů Blansko a Brno-venkov mělo by zahrnovat mezofilní bučinné a mezofilní hájové ekosystémy

K 135 – velmi krátký biokoridor spojující v jižní části CHKO Moravský kras NRBC 31 Josefovské údolí s NRBK K 132 v prostoru vloženého RBC 200 Údolí Říčky – má jednu osu s cílovými mezofilními hájovými ekosystémy – bez dalších vložených RBC

RK 1502 – krátký biokoridor spojující lesním celkem jihovýchodně až východně od Babic nad Svitavou (v severovýchodní části okresu Brno-venkov) RBC 209 Čihadlo s mezofilní hájovou osou NRBK K 135 – v celé délce biokoridor k vymezení v ochranné zóně NRBK K 135



Obr. 19 Biokoridory a biocentra v okolí katastru Březina

Obecné požadavky kladoucí ÚSES na uspořádání a využití území, které jsou platné i pro obec Březina a z nich vyvstávající úkoly pro územní plánování – viz Tab. 29.

Tab. 29 Obecné požadavky na ÚSES platné i pro obec Březina

Požadavky na uspořádání a využití území
<p>a) Plochy a koridory pro nadregionální a regionální ÚSES chránit před změnou ve využití území, která by znemožnila založení vymezené skladebné části ÚSES v budoucnosti. Zejména chránit území koridorů před zástavbou či změnami ve využití území, které by v budoucnosti znemožnily souvislé propojení biokoridoru, ačkoliv v současnosti územní předpoklady pro souvislé propojení existují.</p>
<p>b) Skladebné části ÚSES nejsou překážkou účelného využití ložisek nerostných surovin. Tam, kde územní podmínky neumožňují eliminovat vzájemný překryv ložisek nerostných surovin a skladebných částí ÚSES, řešit jejich vzájemné překryvy takovým způsobem, který zajistí vzájemnou koexistenci těžby ložisek nerostů a funkce ÚSES, a to i při probíhající těžbě, nebo zajistí budoucí obnovu dočasně omezené funkce ÚSES.</p>
Úkoly pro územní plánování
<p>a) Vytvářet územní podmínky pro koordinaci skladebných částí ÚSES všech úrovní významnosti (nadregionální, regionální, lokální – místní) při jejich upřesňování a vymezení v územních plánech tak, aby byla dodržena návaznost a propojenost systému.</p>
<p>b) V územních plánech doplnit nadregionální a regionální biokoridory o skladebné části místního ÚSES (vložené biocentra místního významu), jejichž rozsah není vázán hranicemi koridorů (pro nadregionální a regionální prvky ÚSES) vymezených ZÚR JMK.</p>
<p>c) Při upřesňování skladebných částí ÚSES preferovat řešení, které bude minimalizovat střety s liniovými stavbami dopravní a technické infrastruktury.</p>
<p>d) Při upřesňování skladebných částí ÚSES preferovat při křížení s liniovými stavbami dopravní a technické infrastruktury území s existující přirozenou prostupností (např. souběh s vodotečí, přemostění terénní nerovnosti, apod.). V případech, kdy nebude možné vymežit skladebnou část ÚSES v přímé kontinuitě bez přerušení, není toto přerušení stávající stavbou liniového charakteru dopravní nebo technické infrastruktury důvodem pro nefunkčnost skladebné části.</p>

12. Hodnocení předností a nedostatků Březiny pomocí SWOT analýzy

Pro zkvalitnění klasického hodnocení pomocí metodiky SWOT bylo pro účely PRO využito rozšíření metody tzv. bodovacím přístupem. Vytvořené tabulky hodnocení SWOT byly zaslány pracovnímu týmu PRO a obecním zastupitelům, a ti je obodovali dle důležitosti z jejich pohledu (pro každou část S-W-O-T zvlášť). Do této metody byli zapojeni: B. Fialkowski, P. Vasilová, M. Bittner, M. Burjanová, M. Skoupý a R. Ondráček ml. Vzniklé tabulky tak svým pořadím i výslednou budovou hodnotou (menší znamená významnější) kvalitněji popisují dané skutečnosti. Výsledky jsou shrnuty v Tab. 30. Tato analýza slouží jako jeden ze stěžejních podkladů pro návrhovou část dokumentu.

Tab. 30 SWOT analýza obce Březiny

Silné stránky		Slabé stránky	
Dobry stav okolni prirody, kulturni krajina s vysokym stupnem estetické hodnoty, Moravský kras	2	Zanedbaný rozvoj obce (silnice, chodníky, osvětlení, školka, atd.)	2
Charakter menší obce	6	Skokový nárůst obyvatel a nekontrolovatelná výstavba rodinných domů	5
Dopravní dostupnost do Brna - kvalitní hromadná doprava – 42 spojů denně	6	Nedostatek pracovních příležitostí v obci – malé množství místních podniků	9
Turistická atraktivita zdejší přírody – atrakce regionálního i republikového významu	10	Odlíšný životní styl starousedlíků a nových obyvatel, z toho pramenící určité napětí mezi obyvateli	10
Velká bezpečnost v obci	11	Nepřehledná křižovatka na Táborské	10
Dobrá spolková činnost (PRO BŘEZINU, Sokol, Cyklo Gang, dobrovolní hasiči, klub seniorů,)	13	Snaha řady nových obyvatel se od okolí izolovat stavbou vysokých plotů, narušení typického přátelského rázu staré výstavby – až satelit Brna	10
Image rozvíjející se obce	14	Zhoršování ovzduší lokálními topeništi v zimním období	13
Žádné sociálně vyloučené lokality – malé problémy s návykovými látkami	14	Snížená vodní bilance v důsledku zrychleného odtoku vody z krajiny (na některých místech výskyt eroze)	13
Nizký průměrný věk obyvatel – perspektiva do budoucna	15	Potok protékající obcí – zatrubnění, neudržované břehy	14
Kvalitní lesní porosty v okolí obce	15	Absence odpočinkové zóny	14
Bohatý společenský život v obci, řada spolků	15	Slabá nabídka služeb pro dlouhodobou i krátkodobou rekreaci	15
Síť stezek v okolní krajině	15	Malá vybavenost službami – obchody, restaurace	15
Kvalitní pitná voda	17	Vytápění tuhými palivy	15
Silná skupina vysokoškolsky vzdělaných obyvatel	17	Hlukové a emisní znečištění	16
Množství nových mladých obyvatel, často veřejně angažovaných	17	Neexistence hřbitova	16
Kvalitní návrh proměny středu obce – kultura, sport, správa	18	Stáří obecního úřadu	16
Práce s mládeží na dobré úrovni (Sokol, hasiči, pionýr a další zájmové kroužky)	18	Velmi omezená rekreace v zimě a u vody	17
Sportovní vyžití	18	Slabší zázemí pro seniory	18
Místní škola	19	Větší ucelené polnosti v katastrální území Proseče u Březiny	18
Dobré zastoupení základních služeb	19	Nízká daňová výtěžnost	18
Napojení na rychlostní komunikace a dálnici – do 15 km	20	Pokles již tak slabé kvality restauračních a ubytovacích kapacit v obci	18
Kvalita vody v potoce – čistírna odpadních vod	20	Málo parkovacích míst – špatná kvalita parkovišť	19
Dobré hospodaření obce – přebytkový rozpočet	21	Nedostatek a kvalita sportovišť a kulturních zařízení	20
Zkušenosti nových zastupitelů se žádostmi o dotace	21	Absence vodních nádrží	20
Noční spojení s Brnem (o víkendech)	21	Malá provázanost na okolní jeskyně a Výpustek	21
Kvalitní pokrytí datovými sítěmi – wifi, telefonní signál	23	Nedostatek kulturního vyžití	22
99,6 % populace žijící v rodinných domech	24	Spojení na vlak	23
Malá míra nezaměstnanosti 4% - 31. 12. 2014	25	Spojení se Šlapanicemi (obzvláště hromadnou dopravou)	24

Příležitosti**Hrozby**

Více sportovních i kulturních akcí (nový střed obce + sportoviště)	4	Vývoj bydlení typu příměstský satelit	4
Řada dotačních titulů vhodných pro rozvojové akce v obci	5	Suburbanizace Brna - příliš rychlý nárůst obyvatelstva na menší obec	5
Vývoj návštěvnosti v Moravském krasu – výchozí bod pro turisty	6	Některé novostavby se neřídí typickým vzhledem domů v obci	5
Zvýšit zájem obyvatel o zájem dění v obcích	6	Neudržení konceptu rozvoje obce neuváženou novou výstavbou	6
Lepší podmínky pro turisty (ubytování, stravování)	7	Příliš velká závislost na Brně – kopírování jeho vývoje (např. pracovní trh...)	6
Rozvoj folkloru a zájmu o něj	9	Více lidí a služeb = větší provoz	7
Možnosti rozvoje ve spolupráci s okolními obcemi v rámci MAS či sítě Zdravých měst ČR	9	Nemusí být schváleny všechny dotace – ustrnutí ve vývoji – nedostatek financí	9
Sportovní soutěže na vyšší a divácky atraktivnější úrovni	9	Riziko migrace mladých lidí do města	9
Podpora agroturistiky a drobných výrobců regionálních potravin	9	Podpora nové výstavby na úkor stávajících objektů a ploch	10
Rozvoj využívání veřejné dopravy	10	Odpor řady starousedlíků vůči rozvoji, protože si zvykli na klid (až nečinnost) v obci	10
Podpora vzdělanosti obyvatel	10	Nedostatečná podpora udržitelného rozvoje krajiny a využívání obnovitelných zdrojů energie	11
Zájem o drobné provozovny se službami (obchůdky...)	10	Malý zájem o obec – lokalizace na hranicích okresu, ORP	12
Zvýšení návštěvnosti turistických stezek	10	Změna ceny plynu – rozšiřování plynového vytápění	12
Rozšíření spolupráce obcí v regionu s podnikatelskými subjekty	11	Snižování a nerovnováha v počtu rolníků a podnikatelů v zemědělství	12
Pro výstavbu nových domů využívat více stávajících objektů	11	Větší úspěšnost okolních obcí v oslovování turistů	13
Zkvalitňování odpadového hospodářství	12	Změna podmínek ochrany CHKO Moravský kras a EVL Moravský kras – omezení vývoje obce	14

B. Návrhová část

B. 1 Strategická vize

Vize představuje dlouhodobý obraz o budoucnosti obce, o tom, jak se bude obec měnit a zlepšovat, soubor představ a priorit. Vize je „směrovkou“ rozvoje. Jde o nezbytnou součást plánovacích dokumentů, která udává směr nastolenému vývoji. Naplnění vize by mělo být dosaženo skrze splnění jednotlivých strategických cílů stanovených tímto dokumentem, či dokumenty na tento navazujících.



Obr. 20 Grafické znázornění vazeb mezi úrovněmi návrhové části PRO

Vize – Březina v roce 2030

- Obec Březina je příjemným místem pro život. Lidé zde žijí v souladu s přírodou a v její těsné blízkosti, ale zároveň na dosah městu, které je velmi snadno dostupné.
- Blízkost Brna tak poskytuje obyvatelům potřebné zázemí. Díky tomu má obec i nízkou míru nezaměstnanosti.
- Březina je domovem velkého množství mladých vzdělaných lidí. Skokový nárůst nové výstavby se však již zastavil a obec se dále rozvíjí přiměřeným udržitelným tempem.
- Blízkost Moravského krasu umožnila obci využít potenciál turistického ruchu, který však nenarušuje život místních obyvatel.
- Obyvatelům je dispozici kvalitní zázemí pro volnočasové aktivity a sportovní vyžití
- Březina žije vlastním bohatým kulturním a společenským životem
- Při rozvoji obce jsou respektovány principy udržitelného rozvoje dle Místní agendy 21 a dalších příslušných dokumentů.

Pro jednodušší uchopení představené vize obce Březina byly stanoveny dlouhodobé cíle k roku 2030.

Dlouhodobé strategické cíle k roku 2030:

- Opraveny krajské a místní komunikace a zklidněná automobilová doprava.
- Vybudované zázemí pro turisty – Březina jako výchozí bod do Moravského krasu.
- Rozvoj občanské vybavenosti obce pro cílový počet obyvatel 1150-1250.
- Vybudování nového středu obce v prostoru od rybníčka po sokolovnu.
- Udržitelný rozvoje obce – kvalitní stav životního prostředí v obci při zachování ekonomické prosperity a vysoké úrovně společenského života.

B. 2 Opatření a aktivity

Opatření a aktivity formulují způsoby naplňování strategických cílů ve střednědobém horizontu. Opatření zastřešuje soubor aktivit kurčitému tématu a stanoví přístup k řešení jednotlivých oblastí. Je možné je vnímat jako zásadní úkoly, které by se měly v obci uskutečnit. Jednotlivá opatření jsou naplňována skrze jednotlivé rozvojové aktivity. Samotná aktivita označuje konkrétní akci, činnost v rámci opatření. Je u ní stanovena mimo jiné důležitost, období realizace, odpovědnost za realizaci, odhad nákladů na realizaci a předpokládané zdroje financování.

Opatření a aktivity

O-1: Oprava/tvorba místních komunikací a chodníků

- O-1-1 Oprava krajských komunikací
- O-1-2 Oprava místních komunikací
- O-1-3 Zlepšení stavu všech zastávek hromadné dopravy
- O-1-4 Vybudování chodníků
- O-1-5 Lavičky do krajiny
- O-1-6 Uložení kabelů eletřiny a telefonu do země
- O-1-7 Zklidnění dopravy v obci
-

O-2: Podpora kultury a turismu v obci – výchozí bod do Moravského krasu

- O-2-1 Dovybavení informačními panely
- O-2-2 Podpora pro zřízení penzionu
- O-2-3 Studna veřejně přístupná
- O-2-4 Cykloturismus – propagace – místní cyklostezka
- O-2-5 Koupání/poldr
- O-2-6 Zjištění stylu tradičních březinských krojů a jejich pořízení
- O-2-7 Vybudování značené cesty Březina-Výpůstek

O-3: Rozvoj občanské vybavenosti pro 1150-1250 obyvatel v roce 2030

- O-3-1 Vyřešení parkování
- O-3-2 Rekultivace okolí současné radnice
- O-3-3 Klidová zóna podél potoka
- O-3-4 Úprava ohnišť v katastru obce
- O-3-5 Zajímavá místa v obci a okolí osadit lavičkami pro kolemjdoucí
- O-3-6 Výstavba školky
- O-3-7 Rekonstrukce místního osvětlení
- O-3-8 Rekonstrukce místního osvětlení
- O-3-9 Revitalizace lokality na Kozíně
- O-3-10 Výsadba alejí kolem cest v katastru obce
- O-3-11 Vytipování lokality pro vybudování hřbitova/kolumbárium
- O-3-12 Oprava staré hasičky

O-4: Vybudování nového středu obce v prostoru od rybníčku pod sokolovnou

- O-4-1 Výstavba nové radnice
- O-4-2 Přestavba hasičské zbrojnice
- O-4-3 Revitalizace rybníka
- O-4-4 Vznik nových hřišť
- O-4-5 Přesun zelené turistické značky
- O-4-6 Osvětlení nového centra
- O-4-7 Vznik hospůdky se zahrádkou
- O-4-8 Rekultivace plochy mezi hasičkou a sokolovnou

O-5: Udržitelný rozvoje obce - zlepšení informovanosti a stavu životního prostředí v obci

- O-5-1 Zlepšení třídění komunálního odpadu
- O-5-2 Oprava sběrného dvora
- O-5-3 Zlepšení informovanosti
- O-5-4 Uklidíme Česko
- O-5-5 Zvyšování úrovně Místní Agendy 21

Název aktivity		Oprava krajských komunikací
Popis aktivity		Kompletní oprava krajských komunikací 2. a 3. třídy v celé obci včetně nového zatrubnění potoka ve střední části obce
Odpovědnost za realizaci		Zastupitelstvo obce
Koordinace realizace		Habáň a SÚS JMK
Harmonogram		2016-2017
Odhadované náklady (Kč)		cca 90.000.000,-
Možné zdroje financování		Z obecního rozpočtu 7 mil Kč (zbytek kraj)
Spolupracující aktéři		SÚS JMK
Priorita		Vysoká
Komentář		

Název aktivity		Oprava místních komunikací
Popis aktivity		Opravení a zpevnění povrchu komunikací v majetku obce
Odpovědnost za realizaci		Zastupitelstvo obce
Koordinace realizace		Buček a Habáň
Harmonogram		2015-2016
Odhadované náklady (Kč)		cca 4.000.000,-
Možné zdroje financování		Obecní rozpočet a obsluhování občané
Spolupracující aktéři		
Priorita		Vysoká
Komentář		Bude provedeno položení asfaltu v prostoru stávající cesty bez minimálního zásahu do podloží a okolních pozemků

Název aktivity		Zlepšení stavu všech zastávek hromadné dopravy
Popis aktivity		Upravení či vytvoření nových zastávek hromadné dopravy v obci
Odpovědnost za realizaci		Zastupitelstvo obce
Koordinace realizace		Bittner
Harmonogram		2017-2018
Odhadované náklady (Kč)		100.000,-
Možné zdroje financování		Dotační program
Spolupracující aktéři		
Priorita		Nízká
Komentář		Po zhotovení nové krajské silnice

Název aktivity		Vybudování chodníků
Popis aktivity		
Odpovědnost za realizaci		Zastupitelstvo obce
Koordinace realizace		
Harmonogram		2017
Odhadované náklady (Kč)		
Možné zdroje financování		Dotační program SFDI + rozpočet obce
Spolupracující aktéři		
Priorita		Vysoká
Komentář		Bude řešeno v návaznosti na rekonstrukci krajské komunikace

Název aktivity		Lavičky do krajiny
Popis aktivity		Zajímavá místa v obci a okolí osadit lavičkami pro kolemjdoucí
Odpovědnost za realizaci		Zastupitelstvo obce
Koordinace realizace		Burjanová - Potrusil
Harmonogram		2015 - 2016
Odhadované náklady (Kč)		10.000,-
Možné zdroje financování		Obec + dotační program
Spolupracující aktéři		
Priorita		Střední
Komentář		Částečně již realizováno

Název aktivity		Uložení kabelů elektřiny a telefonu do země
Popis aktivity		
Odpovědnost za realizaci		Zastupitelstvo obce
Koordinace realizace		starost
Harmonogram		2016
Odhadované náklady (Kč)		
Možné zdroje financování		
Spolupracující aktéři		
Priorita		Vysoká
Komentář		

Název aktivity		Zklidnění dopravy v Březině
Popis aktivity		Instalace zpomalovacích prvků, pravděpodobně radarů ukazujících rychlost
Odpovědnost za realizaci		Zastupitelstvo obce
Koordinace realizace		Burjanová
Harmonogram		2017
Odhadované náklady (Kč)		150.000,-
Možné zdroje financování		Obecní rozpočet
Spolupracující aktéři		
Priorita		Vysoká
Komentář		Týká se především silnice druhé třídy

Název aktivity		Rekonstrukce/dovybavení turistickými informačními panely
Popis aktivity		Zajímavá místa v obci a nový střed obce budou opatřeny příslušnými informačními tabulemi pro rozvoj turistiky
Odpovědnost za realizaci		Zastupitelstvo obce
Koordinace realizace		Fialkowski
Harmonogram		2016-2017
Odhadované náklady (Kč)		100.000,-
Možné zdroje financování		Dotační program a rozpočet obce
Spolupracující aktéři		
Priorita		střední
Komentář		Část v novém středu obce bude realizována až po vybudování nového OÚ. Součástí bude i renovace tabulí 8 Březinských zastavení

Název aktivity		Podpora pro zřízení penzionu
Popis aktivity		
Odpovědnost za realizaci		Zastupitelstvo obce
Koordinace realizace		Bittner
Harmonogram		
Odhadované náklady (Kč)		
Možné zdroje financování		Soukromý investor
Spolupracující aktéři		Soukromý investor
Priorita		Nízká
Komentář		Pokud bude seriózní zájem investora v obci zbudovat penzion, tak tomuto záměru vyjde zastupitelstvo vstříc a v rámci svých možností podpoří jeho realizaci.

Název aktivity		Studna veřejně přístupná
Popis aktivity		Označená studna přístupná pro veřejnost s možností využití kolemjdoucích (např. turistů)
Odpovědnost za realizaci		Zastupitelstvo obce
Koordinace realizace		Fialkowski
Harmonogram		2017
Odhadované náklady (Kč)		2.000,- ročně
Možné zdroje financování		Obec
Spolupracující aktéři		
Priorita		Střední
Komentář		Zajištění rozboru vody, označení studny tabulkou pitná voda, vyvěšení rozboru na cedulce, atd.

Název aktivity		Cykloturismus – propagace – místní cyklostezka
Popis aktivity		Vybudování cyklostezky od Ochozu do Křtin, napojení na Lhotky
Odpovědnost za realizaci		Zastupitelstvo obce
Koordinace realizace		Burjanová
Harmonogram		2017
Odhadované náklady (Kč)		1 000.000,-
Možné zdroje financování		Dotační program a rozpočet obce
Spolupracující aktéři		Spolek Cyklo Gang
Priorita		Střední
Komentář		Bude vytipována vhodná lokalita pro vedení cyklostezky a v případě jejího vybudování bude i vhodně propagována

Název aktivity		Poldr/koupání
Popis aktivity		Umístění poldruje v jižní části katastru obce (v oblasti se silnou vodní erozí a podmáčením)
Odpovědnost za realizaci		Zastupitelstvo obce
Koordinace realizace		Bittner - Burjanová
Harmonogram		2018
Odhadované náklady (Kč)		5.000.000,-
Možné zdroje financování		Grant - OPŽP
Spolupracující aktéři		
Priorita		Střední
Komentář		Možnost využití grantu operační program životní prostředí, naplnění požadavků na zadržování vody v krajině a protierozní opatření (od ORP) a současně možnost využití pro letní turistiku (koupání)

Název aktivity		Zjištění stylu tradičních březinských krojů a jejich pořízení
Popis aktivity		
Odpovědnost za realizaci		Zastupitelstvo obce
Koordinace realizace		Habáň - Bittner
Harmonogram		Po 2018
Odhadované náklady (Kč)		200.000,-
Možné zdroje financování		Grant - ČSOB
Spolupracující aktéři		
Priorita		Nízká
Komentář		

Název aktivity		Vybudování značené cesty Březina - Výpustek
Popis aktivity		
Odpovědnost za realizaci		Zastupitelstvo obce
Koordinace realizace		Fialkovski
Harmonogram		2017
Odhadované náklady (Kč)		
Možné zdroje financování		Dotační program
Spolupracující aktéři		KČT
Priorita		Nízká
Komentář		Jeskyně Výpustek je jednou z nejzajímavějších lokalit v katastru obce, ale není dosud snadno z obce dostupná

Název aktivity		Zvýšení počtu parkovacích míst
Popis aktivity		Vyřešení nedostatku parkovacích míst u OÚ a prodejny ENAPo
Odpovědnost za realizaci		Zastupitelstvo obce
Koordinace realizace		Habáň
Harmonogram		2016-2017
Odhadované náklady (Kč)		
Možné zdroje financování		Rozpočet obce
Spolupracující aktéři		
Priorita		Vysoká
Komentář		Tato aktivita bude řešena v návaznosti na rekonstrukci krajské silnice a vybudování nového středu obce s OÚ

Název aktivity		Rekultivace okolí současného obecního úřadu
Popis aktivity		
Odpovědnost za realizaci		Zastupitelstvo obce
Koordinace realizace		Burjanová - Habáň
Harmonogram		2017
Odhadované náklady (Kč)		
Možné zdroje financování		Dotace JMK a Ministerstva obrany
Spolupracující aktéři		
Priorita		Střední
Komentář		V souvislosti s rekonstrukcí krajské silnice a rekonstrukce zatrubnění bude nutné zbourat současný OÚ, přesunout pomník a pokácet okolní stromy. Po realizaci rekonstrukce bude tato oblast rekultivována.

Název aktivity		Návrh klidové zóny podél potoka
Popis aktivity		Navržení klidové zóny podél Ochozského potoka v katastru obce
Odpovědnost za realizaci		Zastupitelstvo obce
Koordinace realizace		Bittner
Harmonogram		2018
Odhadované náklady (Kč)		
Možné zdroje financování		Obecní rozpočet
Spolupracující aktéři		
Priorita		Nízká
Komentář		Využití potenciálu okolí potoka pro průchod krajinou od lokality RKM po "kovárnu"

Název aktivity	Úprava ohnišť v katastru obce
Popis aktivity	Úprava ohniště a dovybavení lavicemi a stolem
Odpovědnost za realizaci	Zastupitelstvo obce
Koordinace realizace	Ondráček ml.
Harmonogram	2016
Odhadované náklady (Kč)	10.000,-
Možné zdroje financování	Dotační program + obec
Spolupracující aktéři	
Priorita	Střední
Komentář	Veřejně přístupná ohniště jsou vhodným místem setkávání občanů i vyhledávaným cílem turistů. Na území CHKO není možné budovat nová ohniště, úprava stávajících (Vápenický sad, Kubšovka) je tedy žádoucí.

Název aktivity	Lavičky do krajiny
Popis aktivity	Zajímavá místa v obci a okolí osadit lavičkami pro kolemjdoucí
Odpovědnost za realizaci	Zastupitelstvo obce
Koordinace realizace	Burjanová - Potrusil
Harmonogram	2015 - 2016
Odhadované náklady (Kč)	10.000,-
Možné zdroje financování	Obec + dotační program
Spolupracující aktéři	
Priorita	Střední
Komentář	Částečně již realizováno

Název aktivity	Výstavba nové školky
Popis aktivity	
Odpovědnost za realizaci	Zastupitelstvo obce
Koordinace realizace	Habáň
Harmonogram	Dle dotačního programu
Odhadované náklady (Kč)	7.000.000,-
Možné zdroje financování	Dotační program + rozpočet obce
Spolupracující aktéři	
Priorita	Střední
Komentář	Předpokládané umístění je v místě stávajícího truhlářství pana Kořínka

Název aktivity		Rekonstrukce místního osvětlení
Popis aktivity		
Odpovědnost za realizaci		Zastupitelstvo obce
Koordinace realizace		Habáň
Harmonogram		2016 - 2017
Odhadované náklady (Kč)		1.500.000,-
Možné zdroje financování		Rozpočet obce
Spolupracující aktéři		
Priorita		Střední
Komentář		Instalace úsporného osvětlení v obci

Název aktivity		Revitalizace lokality na Kozíně
Popis aktivity		
Odpovědnost za realizaci		Zastupitelstvo obce
Koordinace realizace		Burjanová
Harmonogram		2016
Odhadované náklady (Kč)		200.000,-
Možné zdroje financování		Dotační program + rozpočet obce
Spolupracující aktéři		Čermáková
Priorita		Střední
Komentář		Bude realizováno po domluvě s paní Čermákovou, která má lokalitu nyní v pronájmu. Předpokládá se oprava či vybudování nového přístřešku pro turisty, obnova ohniště a okolí, informační tabule atd. Žádoucí by bylo také zachovat prvky agroturistiky.

Název aktivity		Výsadba alejí
Popis aktivity		Výsadba alejí kolem cest v katastru obce
Odpovědnost za realizaci		Zastupitelstvo obce
Koordinace realizace		Burjanová - Bittner
Harmonogram		2015, 2017
Odhadované náklady (Kč)		40.000,-
Možné zdroje financování		Dotační program + rozpočet obce
Spolupracující aktéři		
Priorita		Vysoká
Komentář		Realizovat v rámci vítání občánků

Název aktivity		Vytipování lokality pro hřbitov/kolumbárium
Popis aktivity		
Odpovědnost za realizaci		Zastupitelstvo obce
Koordinace realizace		Bittner - Habáň
Harmonogram		2018
Odhadované náklady (Kč)		
Možné zdroje financování		
Spolupracující aktéři		
Priorita		Střední
Komentář		V obci chybí hřbitov, což je pro obce této velikosti ojedinělé. Existence hřbitova představuje symbolickou úctu k našim předkům.

Název aktivity		Oprava staré hasičky
Popis aktivity		
Odpovědnost za realizaci		Zastupitelstvo obce
Koordinace realizace		Křivonožka
Harmonogram		
Odhadované náklady (Kč)		
Možné zdroje financování		Dotační program + obecní rozpočet
Spolupracující aktéři		
Priorita		Střední
Komentář		

Název aktivity		Výstavba nového obecního úřadu s knihovnou
Popis aktivity		
Odpovědnost za realizaci		Zastupitelstvo obce
Koordinace realizace		Habáň
Harmonogram		2016
Odhadované náklady (Kč)		6.000.000,-
Možné zdroje financování		Obec
Spolupracující aktéři		
Priorita		Vysoká
Komentář		Projekt je již zpracován, nutno ještě realizovat změnu ÚP. Umístění bude vedle hasičské zbrojnice v novém středu obce. Vyvolá se tím nutnost přestěhování dětského hřiště směrem k sokolovně

Název aktivity	Přestavba hasičské zbrojnice
Popis aktivity	Součástí přestavby bude vybudování společenského sálu v prvním patře
Odpovědnost za realizaci	Zastupitelstvo obce
Koordinace realizace	Habáň
Harmonogram	2016-2017
Odhadované náklady (Kč)	6.000.000,-
Možné zdroje financování	Dotační programy + rozpočet obce
Spolupracující aktéři	
Priorita	Střední
Komentář	Nutno nejprve vypracovat projektovou dokumentaci

Název aktivity	Revitalizace rybníka
Popis aktivity	Revitalizace rybníka pod kostelem
Odpovědnost za realizaci	Zastupitelstvo obce
Koordinace realizace	Burjanová
Harmonogram	2018
Odhadované náklady (Kč)	1.500.000,-
Možné zdroje financování	Dotační program + rozpočet obce
Spolupracující aktéři	
Priorita	Nízká
Komentář	Odbagrování bahna, zpevnění břehů, nové technické objekty na rybníku.

Název aktivity	Vznik nového multifunkčního hřiště
Popis aktivity	
Odpovědnost za realizaci	Zastupitelstvo obce
Koordinace realizace	Burjanová
Harmonogram	2016 - 2017
Odhadované náklady (Kč)	3.700.000,-
Možné zdroje financování	Dotační program + rozpočet obce
Spolupracující aktéři	Sokol Březina
Priorita	Střední
Komentář	Sokolské předělat na multifunkční, nějaké prvky možno i na kozín

Název aktivity		Přesun zelené turistické značky
Popis aktivity		
Odpovědnost za realizaci		Zastupitelstvo obce
Koordinace realizace		Fialkowski
Harmonogram		2018
Odhadované náklady (Kč)		5.000,-
Možné zdroje financování		Dotační titul
Spolupracující aktéři		KČT
Priorita		Nízká
Komentář		Vedení zelené turistické značky novým středem obce

Název aktivity		Osvětlení nového centra
Popis aktivity		
Odpovědnost za realizaci		Zastupitelstvo obce
Koordinace realizace		Habáň
Harmonogram		2017
Odhadované náklady (Kč)		250.000,-
Možné zdroje financování		Dotační program + rozpočet obce
Spolupracující aktéři		
Priorita		Střední
Komentář		V návaznosti na budování nového centra obce

Název aktivity		Vznik hospůdky se zahrádkou
Popis aktivity		
Odpovědnost za realizaci		Zastupitelstvo obce
Koordinace realizace		
Harmonogram		Po 2018
Odhadované náklady (Kč)		
Možné zdroje financování		Soukromý investor
Spolupracující aktéři		Soukromý investor
Priorita		Nízká
Komentář		V novém centru obce je žádoucí vybudovat občerstvovací zařízení pro oživení této lokality

Název aktivity		Rekultivace plochy mezi hasičkou a sokolovnou
Popis aktivity		
Odpovědnost za realizaci		Zastupitelstvo obce
Koordinace realizace		Buček
Harmonogram		
Odhadované náklady (Kč)		
Možné zdroje financování		
Spolupracující aktéři		
Priorita		
Komentář		Dle konceptu nového středu obce

Název aktivity		Zlepšení třídění komunálního odpadu
Popis aktivity		
Odpovědnost za realizaci		Zastupitelstvo obce
Koordinace realizace		Habáň
Harmonogram		2017
Odhadované náklady (Kč)		
Možné zdroje financování		Dotační program + zastupitelstvo obce
Spolupracující aktéři		
Priorita		Střední
Komentář		Řešeno z důvodu nízké úrovně třídění druhotných surovin a současného nárůstu poplatku za svoz směsného komunálního odpadu

Název aktivity		Oprava sběrného dvora
Popis aktivity		
Odpovědnost za realizaci		Zastupitelstvo obce
Koordinace realizace		Burjanová
Harmonogram		
Odhadované náklady (Kč)		700.000,-
Možné zdroje financování		Dotační program
Spolupracující aktéři		
Priorita		Střední
Komentář		

Název aktivity		Zvýšení informovanosti občanů
Popis aktivity		
Odpovědnost za realizaci		Zastupitelstvo obce
Koordinace realizace		Habáň
Harmonogram		2015-2016
Odhadované náklady (Kč)		10.000,-
Možné zdroje financování		Rozpočet obce
Spolupracující aktéři		
Priorita		vysoká
Komentář		Částečně již realizováno. Jedná se o další zvýšení úrovně obecního zpravodaje, webu obce, facebook atd.

Název aktivity		Pořádek v okolních lesích
Popis aktivity		Bude realizováno v rámci akce Uklidme Česko
Odpovědnost za realizaci		Zastupitelstvo obce
Koordinace realizace		Burjanová
Harmonogram		2016, 2017, 2018 (jaro)
Odhadované náklady (Kč)		5.000,-
Možné zdroje financování		Dotační program + rozpočet obce
Spolupracující aktéři		PRO Březinu, Pionýr a další občané obce
Priorita		Střední
Komentář		Tradiční společenská a úklidová akce

Název aktivity		Zvyšování úrovně Místní agendy 21 v obci
Popis aktivity		
Odpovědnost za realizaci		Zastupitelstvo obce
Koordinace realizace		Bittner
Harmonogram		2015-2018
Odhadované náklady (Kč)		10 000 Kč
Možné zdroje financování		Dotační program + rozpočet obce
Spolupracující aktéři		
Priorita		Střední
Komentář		Bude realizován formou postupu do vyšších kategorií. Z kategorie Zájemci (2015) do kategorie D (2016) a výše v dalších letech.

B. 3 Podpora realizace programu

Zastupitelé obce byli seznámeni s dílčími částmi dokumentu Program rozvoje obce Březina 2015-2020 už v průběhu jeho vzniku, v celkové podobě jim byl představen na veřejné prezentaci Programu rozvoje obce 27.11.2015. Tento dokument se po schválení zastupitelstvem obce stane jedním ze základních podkladů při tvorbě ročního rozpočtu obce, rozpočtových výhledů i dlouholetých finančních plánů.

Průběžná kontrola aktuálnosti dokumentu a souladu realizovaných rozvojových aktivit s tímto strategickým dokumentem bude prováděna nejméně jednou za rok. Tuto kontrolu provede pracovní skupina, která byla založena v průběhu tvorby Programu rozvoje obce. V případě potřeby předloží pracovní skupina návrh na změnu, doplnění či aktualizaci Programu přímo zastupitelstvu obce. Případné aktualizace budou prováděny nejpozději do konce února příslušného roku.

Hlavním garantem aktuálnosti dokumentu a realizace jednotlivých aktivit v souladu s vytýčenými prioritami bude Zastupitelstvo obce Březina. O stavu plnění budou podávat informaci subjekty, které jsou odpovědné za realizaci příslušných aktivit.

Program rozvoje obce Březina 2015-2020 bude dostupný na oficiálních webových stránkách obce (<http://www.obec-brezina.cz/>) nebo v písemné podobě k nahlédnutí v úředních hodinách na Obecním úřadě Březina.

Příloha 1

Srovnávací analýza mezi podobně velkými obcemi v ORP Šlapanice

Tab. 31 Počet dokončených bytů v letech 2010-2013 (ČSÚ)

Obec	Počet bydlících obyvatel	Počet dokončených bytů 2010	Počet dokončených bytů 2011	Počet dokončených bytů 2012	Počet dokončených bytů 2013
Březina	818	17	31	17	9
Babice nad Svitavou	1025	7	7	9	8
Kanice	820	17	7	10	3
Kobylnice	1011	9	14	2	9
Jiřkovice	851	3	7	3	2
Omice	769	10	7	0	5
Prace	916	2	0	4	5
Prštice	930	3	2	2	1
Radostice	733	3	0	4	2
Rebešovice	841	21	9	15	4
Řícmanice	761	6	5	1	1
Silůvky	812	6	2	1	0
Vranov	710	3	10	6	6

Tab. 32 Ekonomické ukazatele obcí ORP Šlapanice - 2010 (ČSÚ)

obec	Březina	Babice nad Svitavou	Kanice	Kobylnice	Jířkovi ce	Omice	Prace	Prštice	Radostice	Rebešovice	Řícmanice	Silůvky	Vranov
Podíl osob starších 14 let bez vzdělání a nejvyšším dokončeným základním vzděláním (%)	25	21	20	27	25	25	24	22	25	19	17	21	19
Podíl osob starších 14 let s dokončeným vysokoškolským vzděláním (%)	4	13	11	5	5	10	4	7	6	11	18	5	13
Podíl ekonomicky aktivních v průměru (%)	4	3	4	5	11	4	10	6	3	7	3	5	5
Podíl ekonomicky aktivních v sekundě (%)	55	44	47	46	40	33	44	44	36	35	38	41	36
Vyjíždějící do zaměstnání mimo obec	202	264	138	273	287	211	278	321	199	203	177	214	179
Vyjíždějící do škol mimo obec	55	126	43	120	109	120	132	112	82	102	86	96	65
Dojíždějící do zaměstnání do obce	27	711	144	68	59	18	15	23	3	24	27	42	18
Dojíždějící do škol do obce	0	221	98	29	7	1	13	2	0	0	0	1	11
Podíl neobydlených bytů z celkového počtu bytů (%)	14	13	14	11	7	19	16	11	13	15	22	13	21
Počet trvale obydlených domů	167	260	146	229	208	204	246	253	186	132	172	219	187
Počet trvale obydlených bytů (TOP)	189	285	174	256	267	233	263	276	226	177	205	246	206
Počet trvale obydlených bytů (TOP) z toho podíl v rodinných domech (%)	99	98	95	94	94	91	100	100	100	71	100	98	98
Počet trvale obydlených bytů (TOP) z toho podíl postavených do roku 1945 (%)	23	47	28	28	27	34	31	35	28	16	42	36	34
Počet trvale obydlených bytů (TOP) z toho podíl postavených mezi roky 1946 - 1990 (%)	70	44	61	59	61	53	59	54	60	63	44	50	48
Počet trvale obydlených bytů (TOP) z toho podíl postavených mezi roky 1991 - 2001 (%)	7	8	10	13	12	12	10	11	11	20	14	13	17
Počet bytů sloužících k rekreaci v neobydlených domech	20	0	5	4	0	9	16	8	9	1	16	18	27
Podíl obyvatel v TOB zásobovaných pitnou vodou z vodovodu (%)	99	98	98	98	100	98	92	99	99	99	98	98	99
Podíl obyvatel v TOB s plynem zavedeným do bytu (%)	87	0	73	86	91	76	1	72	45	93	82	75	90
Podíl obyvatel v TOB napojeným na kanalizaci (%)	7	5	14	0	0	73	0	19	96	71	9	76	0
Počet obyvatel v trvale obydlených bytech	590	847	485	818	869	691	841	889	639	524	570	695	584
Počet obyvatel v TOB zásobovaných pitnou vodou z vodovodu (%)	585	829	473	799	865	674	773	879	635	521	558	679	577
Počet obyvatel v TOB s plynem zavedeným do bytu	513	3	355	703	794	526	11	639	289	486	468	520	524
Počet obyvatel v TOB napojeným na kanalizaci	42	44	67	0	0	507	0	172	613	374	53	529	0

Tab. 33 Hospodářská činnost 1 - 2013 (ČSÚ)

obec	Zemědělství, lesnictví, rybolov	Průmysl	Stavebnictví	Doprava a spoje	Obchod, prodej a oprava mot. vozidel a spotř. zboží a pohostinství	Ostatní obchod. služby	Veřejná správa, obrana, povin. soc. pojištění	Školství a zdravotnictví	Ostatní veřejné, sociální a osobní služby	Celkem
Březina	3	18	12	3	19	3	17	2	10	88
Babice nad Svitavou	4	27	27	3	31	8	33	3	16	152
Kanice	4	27	16	4	32	7	32	4	15	141
Kobylnice	7	23	24	3	32	7	29	2	13	140
Jiřkovice	9	25	18	1	29	4	19	3	23	131
Omice	6	21	21	1	23	2	19	2	13	108
Prace	7	16	25	4	14	3	18	4	11	102
Prštice	9	26	21	1	28	4	22	1	12	124
Radostice	2	30	16	3	16	3	22	1	16	109
Rebešovice	5	20	18	6	34	7	28	2	10	130
Řícmanice	2	15	10	4	23	3	36	3	14	110
Silůvky	4	19	31	3	11	3	22	1	14	108
Vranov	5	17	9	6	25	6	42	6	8	124

Tab. 34 Hospodářská činnost 2 - 2013 (ČSÚ)

Obec	Státní organizace	Akciové společnosti	Obchodní společnosti	Družstevní organizace	Finanční podniky	Živnostníci	Samostatně hospodařící rolníci	Svobodná povolání	Zemědělství podnikatelé	Ostatní právní formy
Březina	1	0	7	0	63	8	1	8	1	0
Babice nad Svitavou	2	4	68	5	338	56	4	18	2	4
Jířkovice	2	0	27	1	78	5	7	11	2	0
Kanice	1	2	29	0	85	13	1	12	1	2
Kobylnice	1	1	27	0	94	10	1	7	1	1
Omice	1	1	15	0	77	9	0	6	1	1
Prace	1	0	7	0	80	6	4	4	1	0
Prštice	1	0	11	0	97	7	3	5	1	0
Radostice	1	1	21	0	71	10	0	6	1	1
Rebešovice	1	1	24	2	81	14	3	5	1	1
Řícmanice	1	0	12	1	73	16	1	6	1	0
Silůvky	1	0	7	1	76	13	3	7	1	0
Vranov	2	0	22	0	75	16	0	9	2	0

Tab. 35 Školství (průzkum 2014)

Obec	Mateřské školy	Základní školy 1. – 5. tříd	Základní školy 1. – 9. tříd
Březina	1	1	-
Babice nad Svitavou	1	1	-
Jířkovice	1	1	-
Kanice	1	-	1
Kobylnice	1	1	-
Omice	1	-	-
Práče	1	1	-
Prštice	2	1	-
Radostice	1	1	-
Rebešovice	-	-	-
Řícmanice	1	-	-
Silůvky	1	1	-
Vranov	1	1	-

Tab. 36 Kultura (průzkum 2014)

obec	Veřejná knihovna	Kino	Divadlo	Muzeum	Sakrální stavba	Krematorium, smuteční síň	Hřbitov	Ostatní kulturní zařízení
Březina	1	-	-	-	1	-	-	-
Babice nad Svitavou	1	-	-	-	1	-	1	2
Jiřkovice	1	-	-	-	-	-	-	1
Kanice	1	-	-	-	-	-	-	1
Kobylnice	1	-	-	-	1	1 (SS)	1	1
Omice	1	-	-	-	1	-	1	1
Prace	1	-	-	1	2	-	1	1
Prštice	1	-	-	-	3	-	1	-
Radostice	1	-	-	-	1	-	1	1
Rebešovice	1	-	-	-	-	-	-	1
Řícmanice	1	-	-	-	-	-	1	-
Silůvky	1	-	-	-	-	-	1	-
Vranov	1	-	-	-	1	-	1	1

Tab. 37 Sport (průzkum 2014)

Obec	Koupaliště	Krytý bazén	Hřiště	Tělocvičny	Stadiony	Ostatní zařízení pro tělovýchovu
Březina	-	-	1	1	-	-
Babice nad Svitavou	-	-	2	2	-	-
Jiřkovice	-	-	2	1	-	1
Kanice	-	-	3	1	-	1
Kobylnice	-	-	2	1	-	1
Omice	-	-	2	1	-	-
Prace	-	-	2	1	-	-
Prštice	-	-	4	1	-	-
Radostice	-	-	1	1	-	-
Rebešovice	-	-	1	-	-	1
Řícmanice	1	-	2	1	-	-
Silůvky	-	-	1	2	-	-
Vranov	-	-	2	1	-	-

Tab. 38 Zdravotnictví (průzkum 2014)

obec	Sdružená ambulantní zařízení	Nemocnice	LDN	Ordinace praktického lékaře	Ordinace dětského lékaře	Stomatolog	Lékař specialista	Lékárna	Ostatní
Březina	-	-	-	-	-	-	-	-	-
Babice nad Svitavou	-	-	-	1	-	-	-	-	1 DPS
Jiřkovice	-	-	-	-	1	-	-	-	-
Kanice	-	-	-	-	1	1	-	-	-
Kobylnice	-	-	-	-	-	-	-	-	-
Omice	-	-	-	-	-	-	-	-	-
Prace	-	-	-	-	-	-	-	-	-
Prštice	-	-	-	-	-	-	-	-	-
Radostice	-	-	-	-	-	-	-	-	-
Rebešovice	-	-	-	-	-	-	-	-	-
Řícmanice	-	-	-	-	-	-	-	-	-
Silůvky	-	-	-	-	-	-	-	-	-
Vranov	-	-	-	1	-	-	-	-	-

Příloha 2

SWOT analýza ORP Šlapanice

SILNÉ STRÁNKY	SLABÉ STRÁNKY
existence dobývacích prostorů, chráněných ložiskových území, ložisek nerostných surovin a prognózního zdroje	střety zájmů těžby a ochrany přírody a rozvoje obcí
vysoký podíl přirozených a přírodě blízkých vodních toků	existence poddolovaného území
dobrá vodní jímavost v území, vodní nádrže a poldry	málo vodních nádrží
dlouhodobý trend ve zlepšování celkového stavu vod	upravené části vodních toků
dlouhodobý trend ve zlepšování celkového stavu vod	výrazně omezená využitelnost území CHKO Moravský Kras a maloplošných zvláště chráněných území pro hospodářský rozvoj
stanovování záplavových území a vymezení jejich aktivních zón na návrh správců toků a jejich průběžná aktualizace	nejednoznačně stanovené zásady rozvoje obcí v III. zóně CHKO
plánování v oblasti vod – schválené dokumenty Plán oblasti povodí Moravy, Plán oblasti povodí Dyje	malý podíl zemědělské půdy
vysoký podíl přirozených a přírodě blízkých vodních toků	zemědělské půdy potenciálně ohrožené vodní erozí
dobrá vodní jímavost v území, vodní nádrže a poldry	lesy zvláštního určení s omezeným hospodařením
drobné vodní nádrže v některých obcích	není dostupnost MÚK na D + R do 5 km
dlouhodobý trend ve zlepšování celkového stavu vod	nedostatečné kapacity veřejné vybavenosti zvyšují nároky na obsluhu obcí HOD
stanovování záplavových území a vymezení jejich aktivních zón na návrh správců toků a jejich průběžná aktualizace	významná vyjíždka za prací / cca více jak 60% EA
* plánování v oblasti vod – schválené dokumenty Plán oblasti povodí Moravy, Plán oblasti povodí Dyje	nedostatečné připojení na kanalizaci
území není zasaženo hlukem	nedostatečné řešení odvádění dešťových vod z intravilánu obcí
území má kvalitní ovzduší	malý podíl obyvatel s vysokoškolským vzděláním
v území nejsou staré ekologické zátěže	nepříznivý index stáří
přírodně a krajinářsky cenné plochy (Moravský Kras, Údolí Říčky, významná maloplošná chráněná území a zastoupení registrovaných VKP)	vysoká intenzita vyjíždky do zaměstnání
vysoká lesnatost a kvalita přírodních prvků	očekávaný rozvoj může vyvolat značné disproporce ve veřejné vybavenosti sídel a dopravě

přítomnost EVL značné výměry	výrazně monofunkční struktura
úspěšné budování prvků ekologické stability	nedostatek lokalit pro rekreaci u vody
zpracovaná a respektovaná dokumentace ÚSES na všech hierarchických úrovních	špatné podmínky pro rozvoj zimní turistiky
vysoká lesnatost území	rekreace je vázaná jen na letní sezónu
přírodě blízké lesní porosty s vyšším podílem listnáčů	část území ovlivňuje těžba
kvalitní lesní porosty s přírodně blízkou dřevinnou skladbou	slabá ekonomická základna obcí v zázemí města Brna
dostupnost jádra aglom. IAD do 30 min.	podnikatelské aktivity založené na převážně malých subjektech a podnikatelích - fyz. osobách
obce jsou obsluhovány v rámci IDS JMK	těžba ovlivňuje prostředí - seismicita
dostupnost zastávky na železnici do 5 km pro část obyvatel	nedostatečné pokrytí středních škol a ZUŠ
stabilizovaná síť navazujících krajských cyklotras	zdravotnická péče je založena na dostupnosti zařízení v městě Brně
komplexní energetické zásobování (vyjma Babic nad Svitavou – plyn)	nedostatečný počet zařízení sociální péče
zásobování vodou 100% sídel	chybí větší nabídka zařízení pro sport a rekreaci a centrum wellness
sektorové sběrné dvory (Bílovice nad Svitavou, Březina)	
přirozený přírůstek obyvatel je kladný (vyjma obce Vranov -3)	
kladné saldo migrace	
nízká míra nezaměstnanosti	
zlepšující se kvalita byt. fondu	
velmi dobrý standard bydlení co do rozsahu obytných ploch využívaných jako zázemí, tak i prvků technické infrastruktury	
vysoké tempo rozvoje bydlení	
suburbanizace je v mezích přijatelného vývoje	
vysoká kvalita přírodního prostředí - CHKO Moravský kras	
předpoklady pro rozvoj pobytové rekreace	
atraktivní zázemí pro rekreaci obyvatel Brna, turistika, cykloturistika	
významné lokality individuální rekreace	
zachovalý folklór a folklorní slavnosti	
výborné podmínky pro rozvoj cykloturistiky a hippoturistiky	
pestrá struktura podnik. činností v území ORP (průmysl + stavebnictví + doprava + služby + významná těžba)	
ekonomická základna je ovlivněna v části sektoru urbanistickou strukturou svázanou s Brnem	
přiměřené pokrytí školských zařízení (ZŠ a MŠ)	

přiměřené pokrytí zdravotní péče - zejména praktických lékařů, stomatologů a lékární	
dobrá situace ve vybavenosti pro sport a rekreaci	
PŘÍLEŽITOST	HROZBY
využití dobývacích prostorů s ukončenou těžbou a území ohrožená erozí k realizaci ploch trvalé vegetace (skladebné části ÚSES, krajinotvorné prvky, rekreace apod.) prověření možností těžby prognózního zdroje	nevhodné využití opuštěných dobývacích prostorů (skládkování, rekultivace na ZPF,...) trvalé znemožnění některých ložisek nebo jejich částí
budovat drobné vodní nádrže na ekologicky vhodných lokalitách	nevhodná dřevinná skladba v lesích, globální oteplení a další intenzifikace zemědělství naruší vodní režim krajiny
revitalizovat nevhodně stavebně upravené vodní toky	ohrožení vodních zdrojů při mimořádných situacích (povodně, sucho, havárie, apod.)
dbát na dodržování "nitratové směrnice"	zhoršení životního prostředí vlivem neřešených problémů (např. s nárůstem automobilové dopravy, způsobu vytápění, stářím automobilového parku, apod.)
upravit jednoznačně zásady výstavby v zastavěném území obcí v III. zóně CHKO	vznik nových zdrojů znečištění
zvyšovat podíl melioračních dřevin v lesních porostech	znehodnocení přírodních hodnot neřízenou zástavbou, rekreací
zatravňovat erozí ohrožené plochy	nárůst intenzity provozu na silničních průtazích I. a II. třídy vyvolá požadavky na silniční obchvaty
zvětšení počtu pracovních příležitostí v obcích může snížit dopravního zatížení při vyjížďce za prací	malá atraktivnost železničních stanic a zastávek ležících na okraji nebo mimo obce dále sníží podíl železnice na dopravní obsluhu
optimalizací rozmístění škol (ve vztahu k rozvoji obcí) lze omezit nežádoucí vyjížďku studentů a žáků	nesoulad prognózy vývoje počtu obyvatelstva v PRVK a rozvoji obcí - zvýšení nároků na kapacitu ČOV
budováním ostatní veř. vybavenosti snížit nároky na obsluhu HOD	zpoždování vodo hospodářských investic - čištění odpadních vod
průběžnou úpravou vedení linek a optimalizací rozmístění přestupních uzlů se zlepší dopravní obsluha obcí (kratší doby jízdy) v rámci IDS JMK	sociodemografické podmínky budou kopírovat vývoj v Brně
dosažení optima obsluhy veřejnou infrastrukturou	významná závislost zaměstnanosti na ekonomické výkonnosti Brna
zajištění odvádění odpadních vod	významné posilování suburbanizace
předpoklady pro optimalizaci nakládání s odpady	možný deficit základní vybavenosti bude zaostávat za očekávaným rozvojem
očekávané příznivé změny ve věkové a vzdělanostní struktuře obyvatel související s migrací	nedostatečná spolupráce se sousedními ORP
očekávaný rozvoj bude podnětem pro zvětšení kapacity vybavenosti veřejnou občanskou infrastrukturou	dlouhodobý rozvoj těžby
kooperace obcí ve výstavbě a využívání veřejné vybavenosti	převaha rekreace chatové a zahrádkářské
rozvoj spolupráce oblasti cestovního ruchu s okolními ORP	významná závislost na ekonomice Brna
zvýšení zájmu o oblast doplněním služeb	riziko nekonceptního postupu realizace jak

pro krátkodobou rekreaci	pro ekonomický efekt, tak uspořádání území
předpoklad pro rozvoj hippoturistiky	deficit školských a dalších zařízení veřejného vybavení při dalším dynamickém rozvoji obcí
rozvojový potenciál je vázán na řešení dopravy nadmístního významu	využívání zařízení sociální péče mimo území ORP - ztráta identifikace obcí a kontaktů s rodinou
doplnění chybějící struktury škol	pomalé budování zařízení pro sport a rekreaci
zvýšení nabídky SŠ	
zlepšení rozsahu sociální péče vázaný na obce	
nabídka specifických druhů aktivity pohybové rekreace	

Příloha 3

SWOT analýza mikroregionu Moravský kras

1. Průmysl a podnikání

Silné stránky <ul style="list-style-type: none">· kvalitní životní prostředí· hustá struktura osídlení· nezaměstnanost nižší než okresní průměr· poměrně dobrá územně plánovací připravenost· nízké náklady na pracovní sílu	Slabé stránky <ul style="list-style-type: none">· nedostatečně rozvinutá terciérní sféra· malý počet podnikatelů· nedostatečná institucionální a poradenská podpora MSP· nedostatek investičních zdrojů a kapitálu· nedostatečná a nekvalitní nabídka rozvojových ploch· rozpad podniků s větším počtem pracovních příležitostí (zejména v Adamově a v Blansku)
Příležitosti <ul style="list-style-type: none">· rozvoj drobného a středního podnikání v jednotlivých obcích, které využívá manuální zručnosti obyvatel· zvýšení obslužného významu Jedovnic, případně i dalších středisek místního významu v mikroregionu (Sloup, Křtiny, Ostrov)· podpora drobného a středního podnikání s maximálním využitím dotačních titulů· nabídka atraktivního bydlení pro obyvatele větších měst· možnost rozvoje elektronických komunikačních médií	Hrozby <ul style="list-style-type: none">· nedostatečný rozvoj drobného a středního podnikání, zejména ve službách· nárůst nezaměstnanosti v souvislosti s omezováním výroby v průmyslu v rámci celého okresu· konkurence velkých měst v těsné blízkosti mikroregionu· snižování reálné úrovně příjmů místních veřejných rozpočtů· přetrvávající nízká produktivita práce obyvatelstva· přetrvávání nejasných vlastnických vztahů· úbytek ekonomicky aktivního a vzdělaného obyvatelstva může vyvolat celkovou stagnaci a úpadek mikroregionu· neochota přizpůsobit se novým podmínkám a nárokům v podnikání a zaměstnání (pracovní doba během víkendů, větší vyčerpání v letních měsících apod.)

2. Zemědělství a lesnictví

Silné stránky <ul style="list-style-type: none">· kvalitní životní prostředí· tradice extenzivního zemědělského hospodaření· nízké náklady na pracovní sílu	Slabé stránky <ul style="list-style-type: none">· vysoký podíl pracovních příležitostí v primárním sektoru· nedostatek investičních zdrojů a kapitálu· omezené podmínky v zemědělství a podnikání na území CHKO nebo v ochranném pásmu CHKO· stagnace zemědělské výroby
Příležitosti <ul style="list-style-type: none">· větší podíl finálního zpracování produktů zemědělské výroby· využití netradičních forem zemědělství, obnovení pastevectví· rozvoj zemědělství pomocí efektivního využívání dotačních titulů	Hrozby <ul style="list-style-type: none">· pokles zemědělské výroby, vedoucí až k zániku zemědělských podniků· nárůst nezaměstnanosti v souvislosti s omezováním výroby v zemědělství v rámci celého okresu· přetrvávající nízká produktivita práce obyvatelstva· přetrvávání nejasných vlastnických vztahů

3. Krajina a životní prostředí

Silné stránky <ul style="list-style-type: none">· atraktivní životní prostředí· velký podíl kvalitního LPF· fungující ÚSES· vysoký stupeň ochrany kvalitního přírodního prostředí· dostatek kvalitních vodních zdrojů	Slabé stránky <ul style="list-style-type: none">· nedokončené, resp. nezhájené pozemkové úpravy· špatná likvidace odpadních vod· vysoký podíl rozornění půdy – přetrvává velkoplošné hospodaření bez přírodních předělů· špatný stav lesních porostů· existence černých skládek a nedostatky v třídění odpadů
Příležitosti <ul style="list-style-type: none">· změny zemědělského hospodaření v souvislosti s údržbou krajiny· rovnováha mezi ekonomickým rozvojem a kvalitou životního prostředí· postupný přechod od monokultur k autochtonním porostům	Hrozby <ul style="list-style-type: none">· intenzivní zemědělská výroba může snižovat kvalitu přírodního prostředí· nekoordinovaný rozvoj může znehodnotit významné přírodní památky a krajinu jako celek· nevyřešení likvidace odpadních vod ohrožuje kvalitu podzemních vod, zejména v CHKO MK· plošná a rýhová eroze

4. Sociální infrastruktura

Silné stránky <ul style="list-style-type: none">· stabilizující se populace· blízkost hospodářských center, především Blanska, Adamova a také Brna· zázemí velké městské aglomerace· možnost nabídky bydlení ve venkovském prostředí· relativně nižší úroveň nezaměstnanosti· základní občanská vybavenost ve všech větších obcích mikroregionu· dobrá dostupnost školských a zdravotnických zařízení	Slabé stránky <ul style="list-style-type: none">· regresivní demografická struktura s vysokým podílem osob v postproduktivním věku a nízkým podílem dětí, především v malých obcích mikroregionu· vyšší podíl osob s nižšími stupni vzdělání,· nedostatek obecních pozemků pro bytovou výstavbu
Příležitosti <ul style="list-style-type: none">· zlepšení demografické struktury nabídkou bydlení pro mladé rodiny· posilování odborného školství, včetně postgraduálního· změna rekreačního bydlení v trvalé· rozvoj systému celoživotního vzdělávání s důrazem na rozvoj informační společnosti	Hrozby <ul style="list-style-type: none">· další prohlubování disproporce demografické struktury, zejména v malých obcích· změna tradičních forem vesnického bydlení při vzniku „příměstských satelitů“ a nevhodných forem zástavby· s rostoucí nezaměstnaností vzrůstá míra sociálně patologických jevů

5. Technická infrastruktura

Silné stránky <ul style="list-style-type: none">· kvalitní zásobování mikroregionu pitnou vodou· vyhovující pokrytí mikroregionu rozvodnými sítěmi elektrické energie· dobré telekomunikační zabezpečení mikroregionu· plynofikace téměř celého mikroregionu· blízkost významných středisek osídlení (Brno, Blansko, Vyškov)	Slabé stránky <ul style="list-style-type: none">· nedostatky v likvidaci odpadních vod· špatné napojení na nadřazenou dopravní síť· špatná kvalita silnic II a III třídy a místních komunikací· lokální nedostatky v dopravní obslužnosti
Příležitosti <ul style="list-style-type: none">· kvalitní vybavení inženýrskými sítěmi vytváří dobrý základ pro rozvoj bydlení a podnikání· rekonstrukce místních komunikací, spojená zejména s výstavbou a opravami kanalizační sítě, podstatně zlepší vzhled obcí· kvalitní vybavení inženýrskými sítěmi (po zajištění likvidace odpadních vod a dobudování chybějící vodovodní sítě) vytvoří dobrý základ pro rozvoj bydlení a podnikání	Hrozby <ul style="list-style-type: none">· neúměrné zvyšování nákladů na dopravu· neřešení problému likvidace odpadních vod ohrožuje životní prostředí· nedostatek prostředků na infrastrukturu v obecních rozpočtech

6. Cestovní ruch, kultura a sport

Silné stránky <ul style="list-style-type: none">· mimořádně vysoká atraktivita mikroregionu z hlediska cestovního ruchu· dobré vybavení převážně většiny obcí základními kulturními a sportovními zařízeními· dobrá dostupnost vyšší vybavenosti ve větších městech· vysoká úroveň společenského života ve většině obcí· kvalitní podmínky pro letní rekreaci (přírodní koupaliště)	Slabé stránky <ul style="list-style-type: none">· malá orientace na využívání možností rozvoje turistického ruchu a rekreace· špatně dostupné informace o možnostech získání finančních prostředků na podporu CR pro neziskové organizace a podnikatelské subjekty· nedostatečná angažovanost obcí na propagaci· malá ubytovací kapacita· nedostatečná spolupráce subjektů působících v CR· malá nabídka turistických a kulturních aktivit v zimním období· nedostatek značených cyklistických tras a naučných stezek
Příležitosti <ul style="list-style-type: none">· rozvoj možností pro letní i zimní rekreaci· posílení atraktivity mikroregionu budováním infrastruktury pro cestovní ruch· širší využití stávajícího potenciálu sportovních zařízení· podpora a rozvoj společenského života v obcích je významným stabilizačním prvkem, pozitivně ovlivňujícím demografickou strukturu a ekonomický potenciál· rozvoj agroturistiky	Hrozby <ul style="list-style-type: none">· malá aktivita obyvatel při rozvíjení rekreačních a turistických možností obce· ekonomická stagnace a nepříznivý demografický vývoj mohou způsobit další úpadek kulturních aktivit v obcích· nedostatečná péče o vzhled obcí sníží jejich atraktivitu· nedostatek místní aktivity bude mít za následek dlouhodobou stagnaci rozvoje cestovního ruchu

Příloha 4

Tab. 39 Výsledky estetického hodnocení v rámci mikroregionu

Obec	Výměra [ha]	Krajina									
		mimořádné estetické hodnoty		dobré estetické hodnoty		průměrné estetické hodnoty		přechodné průměrné estetické hodnoty		podprůměrné estetické hodnoty	
		ha	%	ha	%	ha	%	ha	%	ha	%
Březina	508,2	0	0	70	13,8	234,8	46,2	69,3	13,6	89,3	17,6
Bukovina	254,1	0	0	0,1	0	57,5	22,6	22,8	9	151,7	59,7
Bukovinka	853,5	0	0	296,9	34,8	169,4	19,8	304,9	35,7	54,6	6,4
Habrůvka	999	0	0	141,9	14,2	711,1	71,2	72,1	7,2	66	6,6
Jedovnice	1419,5	0	0	291,2	20,5	482,7	34	228,6	16,1	295,4	20,8
Křtiny	1133,9	0	0	310,7	27,4	500,9	44,2	222,4	19,6	28,5	2,5
Proseč u Březiny	172	0	0	6,7	3,9	23,2	13,5	90,9	52,8	45,8	26,6
Rudice	483,5	0	0	38,5	8	184,8	38,2	44,9	9,3	184,7	38,2



JAK SE VÁM DNES ŽIJE V BŘEZINĚ? JAKÁ BY MĚLA BÝT BŘEZINA PODLE VAŠICH PŘEDSTAV?



Vážení spoluobčané,

dostává se Vám do rukou dotazník, jehož prostřednictvím bychom chtěli zjistit Vaše názory na stávající situaci v obci a Vaše představy o jejím budoucím rozvoji. Vaše odpovědi budou jedním z významných zdrojů pro aktuálně probíhající zpracování Strategického plánu rozvoje obce. Tento plán rozvoje bude důležitým podkladem pro zastupitele při plánování konkrétních investičních akcí i rozvoje služeb pro občany. Plán je také důležitým dokumentem při získávání dalších finančních prostředků z EU pro rozvoj obce v období 2015–2020.

Předem děkuji za čas a pozornost, kterou vyplnění dotazníku věnujete.

Mgr. Martin Habáň, starosta obce

Dotazník je anonymní a je určen obyvatelům obce Brežina starším 15 let. U každé otázky označte jednu odpověď, není-li uvedeno jinak. Dotazníky byly doručeny do všech domácností v obci, dále jsou k dispozici na obecním úřadu a v obecní knihovně.

Vyplněný dotazník, prosím, odevzdejte na některém z následujících míst v Brežině: podatelna či dopisní schránka na obecním úřadu Brežina 24, obecní knihovna v Brežině, prodejna ENAPO, ZŠ a MŠ Brežina, dopisní schránka domu Brežina 286 (zastupitel Michal Bittner), dopisní schránka domu Brežina 400 (zastupitelka Martina Burjanová).

Dotazník je také možné stáhnout a vyplnit elektronicky na www.obec-brežina.cz a následně zaslat na michal.bittner@obec-brežina.cz.

Děkujeme za Vaši spolupráci.

!!! Sběr dotazníků probíhá do 31. března 2015 !!!

ÚVODNÍ OTÁZKY

1. Kolik je Vám let a jste muž/žena?

- věk
 muž
 žena

2. Jak dlouho žijete v Brežině

- méně než 5 let
 5 – 15 let
 16 – 25 let
 více než 25 let
 od narození

3. Jaké je Vaše vzdělání?

- základní
 vyučení
 středoškolské s maturitou
 vyšší odborné
 vysokoškolské

4. Jaké je složení Vaší domácnosti?

- jednotlivce
 rodič/rodiče s dítětem/děťmi
 manželé/partneři žijící bez dětí
 jiné:

5. Jaké jsou dle Vás největší přednosti Brežiny?

(Zaškrtněte max. 4 odpovědi)

- charakter menší obce
 výhodná poloha, turistická atraktivita
 dopravní dostupnost do Brna
 dopravní dostupnost do Blanska
 množství zájmových spolků a organizací
 možnosti sportovního a kulturního využití
 kvalita školy, školky
 udržování tradic
 příroda v okolí/CHKO Mor. kras
 kvalita bydlení
 dostatek kvalitních restaurací
 pracovní příležitosti
 příležitosti pro podnikání
 dostupné zdravotní služby
 velká nabídka možností bydlení
 jiné:

6. Jaké jsou naopak nejzávažnější nedostatky Brežiny?

(Zaškrtněte max. 4 odpovědi)

- málo pracovních příležitostí
 nedostatek spojů veřejné dopravy; uveďte, které chybí:
- nedostatečná síť obchodů a služeb
 nedostatek sportovišť a dětských hřišť
 nedostatek kulturního využití
 špatné zázemí pro turisty
 chybějící hřbitov/urnový háj
 správa obce
 stav silnic 2. a 3. třídy
 stav obecních komunikací
 kvalita/nepřítomnost chodníků
 kvalita školy, školky
 bezpečnost v obci a okolí
 nedostatek stavebních ploch pro výstavbu rodinných domů
 intenzita nové výstavby
 nedostatek sociálních služeb
 nedostatek/kvalita restaurací
 znečištěné ovzduší lokálními topeništi v zimním období
 neodpovědné hospodaření v lesích a na zemědělské půdě
 obtěžování podomními prodejci
 pasivita obyvatel
 jiné:
- nevím

7. Kdyby k Vám přijela návštěva, která tu dříve nebyla, co byste jí v obci ukázal/a, kam byste ji vzal/a?

-

 nevím

ČISTOTA A ŽIVOTNÍ PROSTŘEDÍ

8. Jste spokojen/a s údržbou veřejného prostranství?

- ano (pokračujte otázkou 10)
 ne
 nevím (pokračujte otázkou 10)

9. Jaké pociťujete problémy se stavem a údržbou veřejných prostranství?

(Zaškrtněte max. 3 odpovědi)

- nedostatečná údržba zeleně
 málo zeleně
 nedostatek relaxačních míst (lavičky, parky, atd.)
 stav chodníků a vozovek
 úklid veřejných prostranství
 málo možností třídění odpadů
 nedostatečný svoz tříděného odpadu
 málo odpadkových košů
 zimní údržba vozovek a chodníků
 jiné:

10. Jaké pociťujete největší hrozby pro životní prostředí v obci?

(Zaškrtněte max. 3 odpovědi)

- vytápění domů tuhými palivy
 vytápění domácností komunálním odpadem
 spalování listí/trávy ze zahrad
 nepovolené skládky odpadů
 průmyslová výroba
 zemědělská výroba
 doprava
 ohrožení zdrojů pitné vody
 nedostatečná opatření proti vodě stékající z okolních polí
 množství pracovních strojů při výstavbě domů
 hluk, uveďte zdroj:
- jiné:
- žádné hrozby nepocítuji
 nevím

11. Které možnosti likvidace komunálního odpadu využíváte?

(Zaškrtněte max. 2 odpovědi)

- veškerý odpad odhazují do popelnice jako směsný odpad
 třídím jednotlivé složky odpadu, zbytek odhazují jako směsný odpad
 hořlavé materiály pálím, zbytek odhazují jako směsný odpad
 využívám služeb sběrného dvora
 jiné:

VOLNÝ ČAS, KULTURA A SPORT, SOCIÁLNÍ A ZDRAVOTNICKÉ SLUŽBY, ŠKOLSTVÍ

12. Co v obci postrádáte pro lepší společenské a kulturní využití?

- akce pro rodiny s dětmi, prosím upřesněte:
- akce pro seniory, prosím upřesněte:
- farmářské trhy, vánoční trhy
 živá hudba, jaká?
- akce s partnerskými obcemi
 společenských akcí je dostatek
 jiné:
- nevím

13. Co v obci postrádáte pro lepší sportovní a rekreační využití?

(Zaškrtněte max. 3 odpovědi)

- modernizace hřišť, vybudování nových ploch
 fotbalové hřiště
 cvičiště pro hasičský sport
 stezky pro cyklisty
 stezky pro in line bruslaře
 adrenalinové aktivity
 přednáškový sál, koncertní sál, galerie, výstavní plocha
 akce s partnerskými obcemi
 park s lavičkami
 nic nechybí, možnosti jsou dostatečné
 jiné:
- nevím

14. Kde trávíte převážnou část pracovního dne?

- přímo v naší obci
 dojíždím za prací/studiem do bližšího okolí (do 5 km)
 dojíždím za prací/studiem do vzdálenějšího okolí (do 15 km)
 dojíždím za prací/studiem do Brna
 dojíždím za prací/studiem do jiného velkého města: kterého?

15. Postrádáte v obci nějakou zdravotní či sociální službu? (Zaškrtněte max. 2 odpovědi)

- praktický lékař
- zubní lékař
- návštěvy lékařů v domácnosti
- domov pro seniory
- domy s pečovatelskou službou
- jesle
- terénní a sociální služby (ošetření, rehabilitace v domácnosti), můžete uvést i jiné:.....
- sociálně právní poradenství
- jiné:.....
- nevím

16. Jaké další obchody či služby v obci nejvíce postrádáte? (Zaškrtněte max. 2 odpovědi)

- poštu
- banku/bankomat
- stavebniny/železářství
- zahradnictví
- lékárnou
- jiné:.....
-
- žádné
- nevím

17. Představte si, že by se Vám naskytla možnost odstěhovat se z Březiny? Využili byste ji?

- určitě ne (pokračujte otázkou 19)
- spíše ne (pokračujte otázkou 19)
- spíše ano
- určitě ano

18. Jaký by byl důvod pro Vaše odstěhování se? (Zaškrtněte max. 3 odpovědi)

- špatné pracovní uplatnění
- nedostatek kulturního a společenského využití
- nedostatek sportovního a rekreačního využití
- nedostatečná síť obchodů a služeb, můžete uvést jakých?
- nespokojenost se stávajícím bydlením
- nespokojenost s bezpečností
- nespokojenost s vedením obce
- čistota životního prostředí
- kvalita a dostupnost vzdělávání
- jiné:.....
- nevím

19. Jste spokojen/a s výchovou a vzděláváním dětí a mládeže v Březině?

- ano
- částečně, uveďte proč?:.....
- ne, uveďte proč?:.....
- netýká se mě (dětí v ZŠ/MŠ Březina nemám)
- nevím

20. V případě nedostatečné kapacity ZŠ/MŠ Březina byste upřednostnil/a:

- zachování celého prvního stupně ZŠ v Březině (5 tříd), MŠ jen pro starší děti
- zachování dostatečných kapacit MŠ, vyšší ročníky ZŠ přesunout do Křtin
- jiné:.....
- nevím

BEZPEČNOST V BŘEZINĚ

21. Cítíte se v obci bezpečně?

- ano (pokračujte otázkou 23)
- částečně
- ne
- nevím (pokračujte otázkou 23)

22. Proč se necítíte bezpečně? (Zaškrtněte max. 3 odpovědi)

- problémy s bezpečností dopravy
- nevhodné chování mladistvých
- obtížné soužití etnických skupin
- častý výskyt problémových osob, upísněte:.....
- nedostatečná činnost policie ČR
- absence obecní policie
- obavy o majetek
- rušení nočního klidu
- nefunkční nebo chybějící veřejné osvětlení: kde?:.....
-
- jízdy velkých nákladních automobilů
- jiné:.....
- nevím

23. Jakou část či konkrétní místo považujete v Březině za nebezpečné?

- uveďte:.....
- žádné takové místo v obci není

24. Na děti a mládež působí řada negativních vlivů. Které z nich vnímáte v obci za nejpálčivější? (Zaškrtněte max. 3 odpovědi)

- drogy
- šikana
- krádeže
- nevhodně a agresivně se chovající party v ulicích
- benevolentní prodej tabákových a alkoholických výrobků
- vandalismus
- nic z výše uvedeného nepředstavuje v Březině ohrožení
- jiné:.....
- nevím

DALŠÍ ROZVOJ OBCE

25. Jakým směrem by se měla Březina ubírat? Čím by se měla v budoucnu stát? (Zaškrtněte max. 4 odpovědi)

- čistou obcí s dostatkem zeleně a kvalitním prostředím
- bezpečnou obcí
- klidnou obcí pro příjemné bydlení
- větší obcí – městysem s odpovídající infrastrukturou
- zemědělskou obcí
- obcí s dostatkem pracovních příležitostí a zdravým podnikatelským prostředím
- obcí s větším množstvím obchodů a supermarketem
- obcí s dostatkem sportu a volnočasových aktivit
- obcí s více možnostmi kultury a vzdělávání (školní, mimoškolní)
- obcí otevřenou pro nové občany a novou výstavbu domů
- obcí s výrazným cestovním ruchem (turistickým centrem)
- jiné:.....
-
- nevím

26. Co je třeba zajistit a podporovat, aby se Březina rozvíjela směrem, který vítáte? (Zaškrtněte max. 4 odpovědi)

- čistota a životní prostředí (včetně nakládání s odpady)
- spoluúčast veřejnosti v péči o životní prostředí
- podpora zaměstnanosti a vytvoření pracovních míst
- podpora rozvoje podnikání, obchodu a služeb
- podpora a propagace turismu/cykloturismu
- dopravní infrastruktura: místní komunikace, chodníky, parkovací plochy
- lepší vzhled a funkčnost veřejných budov a prostranství
- kulturní využití a taneční zábava
- sportovní aktivity a rekreace
- zdravotní a sociální oblast
- bezpečnost
- spolupráce a komunikace obecního úřadu s občany a podnikateli
- činnost spolků a zájmových organizací
- veřejné prostranství pro setkávání občanů
- bezbariérový přístup do veřejných budov a obchodů
- snížení hluku a vibrací
- propagace obce v ČR a zahraničí
- jiné:.....
-
- nevím

27. Zamyslete se nad budoucností Březiny na příštích 15 let a uveďte, jakých výhod může obec pro další rozvoj využít? (Zaškrtněte max. 4 odpovědi)

- příroda v okolí Březiny
- kvalitní životní prostředí
- dobré podmínky pro sport
- dobré podmínky pro kulturu
- využití potenciálu pro cestovní ruch
- dostatek ploch pro rozvoj průmyslu a výroby
- přistěhování se nových, převážně mladších obyvatel
- dostatek ploch pro podnikání a služby
- dostupnost pozemků pro individuální výstavbu
- dostupnost nájemního bydlení
- dobrá obslužnost veřejné dopravy
- vzdělanost a přizpůsobivost občanů obce
- jiné:.....
-
- nevím

28. Měla by obec finančně podporovat činnost spolků, sportu, kultury a zájmových organizací?

- ano, stejně jak doposud
- ano, výrazněji než doposud
- ano, menším příspěvkem než doposud
- ne
- nevím

29. Měla by obec nějakou jinou formou podporovat činnost spolků, sportu, kultury a zájmových organizací?

- ne
- ano, jak?:.....
- nevím

INFORMOVANOST O DĚNÍ V OBCI

30. Cítíte se dostatečně informovaní o dění v obci? (pokračujte otázkou 33)

- ano
- ne
- nevím

31. Jaký typ informací postrádáte? (Zaškrtněte max. 2 odpovědi)

- aktuální informace o dění v obci: uveďte jaké:.....
-
- informace o rozvoji obce
- informace o práci zastupitelstva
- informace o službách pro občany
- informace pro podnikatele
- jaké další informační služby by se daly zlepšit, nebo chybí?.....
-
- nevím

32. Co by mělo vedení obce udělat pro zlepšení komunikace a informování obyvatel? (Zaškrtněte max. 3 odpovědi)

- podrobnější informace v obecním zpravodaji
- častější vydávání obecního zpravodaje
- důležité informace posílat formou SMS
- více informací na vývěskách
- více vývěsek v obci
- podrobnější informace na webových stránkách obce
- informace rozesílat e mailem
- aktualizovat obecní Facebook
- není potřeba, situace je nyní dobrá
- jiné:.....
-
- nevím

PŘÍPRAVA STRATEGICKÉHO PLÁNU ROZVOJE OBCE

33. Myslíte si, že by vedení obce mělo přizvat občany, když plánuje zásadní rozhodnutí, změnu, úpravu či zlepšení v obci?


- ano
- ne
- nevím

34. Byl/a byste ochoten/a strávit odpoledne diskutovat se zastupiteli obce a dalšími občany o výsledcích tohoto průzkumu a o dalším rozvoji obce?

- ano
- ne
- nevím

DĚKUJEME VÁM, ŽE JSTE SI UDEĚLALI ČAS A VYPLNILI DOTAZNÍK

Výsledky ankety
„Jak se Vám dnes žije v Březině?
Jaká by měla být Březina podle Vašich
představ?“
Rok 2015



Vypracovala: Bc. Jana Dostalová

Obsah

ÚVOD	101
ÚVODNÍ OTÁZKY	102
INFORMACE O RESPONDENTECH.....	102
NEJVĚTŠÍ PŘEDNOSTI BŘEZINY	104
NEJZÁVAŽNĚJŠÍ NEDOSTATKY	105
IDENTIFIKACE MÍSTA, NA KTERÉ BY RESPONDENTI VZALI PŘÍPADNOU NÁVŠTĚVU	41
čistota a životní prostředí	107
SPOKOJENOST S ÚDRŽBOU VEŘEJNÉHO PROSTRANSTVÍ.....	41
NEJVĚTŠÍ HROZBA PRO ŽIVOTNÍ PROSTŘEDÍ V OBCI Z POHLEDU RESPONDENTŮ	41
LIKVIDACE KOMUNÁLNÍHO ODPADU.....	42
volný čas, kultura a sport, sociální a zdravotnické služby, školství	111
SPOLEČENSKÉ A KULTURNÍ VYŽITÍ.....	42
SPORTOVNÍ A REKREAČNÍ VYŽITÍ	42
IDENTIFIKACE MÍSTA, NA KTERÉM TRÁVÍ RESPONDENTI PŘEVÁŽNOU ČÁST PRACOVNÍHO DNE	42
ZDRAVOTNÍ A SOCIÁLNÍ SLUŽBY	42
CHYBĚJÍCÍ OBCHODY V OBCI Z POHLEDU RESPONDENTŮ	42
PATRIOTISMUS	42
SPOKOJENOST S VÝCHOVOU A VZDĚLÁVÁNÍM DĚTÍ A MLÁDEŽE V BŘEZINĚ	42
bezpečnost v březině	120
POCIT BEZPEČÍ.....	43
IDENTIFIKACE NEBEZPEČNÝCH MÍST V BŘEZINĚ	43
NEGATIVNÍ VLIVY PŮSOBÍCÍ NA DĚTI A MLÁDEŽ V BŘEZINĚ.....	43
další rozvoj obce	124
SMĚR, NÍMŽ BY SE MĚLA BŘEZINA UBÍRAT V BUDOUCNU	43
IDENTIFIKACE VÝHOD, KTERÝCH MŮŽE OBEC PRO DALŠÍ ROZVOJ VYUŽÍT	126
PODPORA ČINNOSTI SPOLKŮ, SPORTU, KULTURY A ZÁJMOVÝCH ORGANIZACÍ.....	43
informovanost respondentů	129
příprava strategického plánu rozvoje obce	131
NÁZOR RESPONDENTŮ NA PARTICIPACI OBČANŮ PŘI DŮLEŽITÉM ROZHODOVÁNÍ.....	44
OCHOTA RESPONDENTŮ NA PŘÍPADNÉ DISKUSI O VÝSLEDCÍCH ANKETY	132

ÚVOD

Dostává se Vám do rukou zpráva z ankety, realizované v termínu od 11.3.2015 do 8.4.2015 v obci Březina.

Při dotazování bylo využito anonymního dotazníku, vytvořeného zastupitelem Michalem Bittnerem ve spolupráci s místním Výborem pro životní prostředí a rozvoj obce. Celkem bylo k občanům distribuováno 763 dotazníků. Při analýze bylo pracováno se souborem **286 respondentů**.

Cílem ankety byla identifikace názorů a postojů občanů Březiny starších 15.let na stávající situaci v obci a identifikace jejich představ o budoucím rozvoji obce Březina.

Dotazník, který byl využit pro dotazování, byl rozdělen na několik částí:

- úvodní otázky,
- čistota a životní prostředí,
- volný čas, kultura, sport, sociální a zdravotnické služby, školství,
- bezpečnost v Březině,
- další rozvoj obce;
- informovanost o dění v obci a
- příprava strategického plánu rozvoje obce.

ÚVODNÍ OTÁZKY

INFORMACE O RESPONDENTECH

Pohlaví respondentů	Na otázku odpovídalo 100,0 % dotázaných	
	Absolutní hodnoty	Validní četnosti (%)
Muž	125	43,7
Žena	161	56,3
Celkem	286	100,0

Kolik je Vám let? <small>Kategorizovaná podoba</small>	Na otázku odpovídalo 95,5 % dotázaných	
	Absolutní hodnoty	Validní četnosti (%)
15 - 29 let	41	15,0
30 – 44 let	99	36,3
45 – 59 let	68	24,9
60 – 74 let	50	18,3
75 let a více	15	5,5
Celkem	273	100,0

Jak dlouho žijete v Březině	Na otázku odpovídalo 100,0 % dotázaných	
	Absolutní hodnoty	Validní četnosti (%)
Méně než 5 let	73	25,5
5 – 15 let	58	20,3
16 – 25 let	24	8,4
více než 25 let	41	14,3
Od narození	90	31,5
Celkem	286	100,0

Jaké je Vaše vzdělání	Na otázku odpovídalo 99,7 % dotázaných	
	Absolutní hodnoty	Validní četnosti (%)
Základní	20	7,0
Vyučení	85	29,8
Středoškolské s maturitou	89	31,3
Vyšší odborné	10	3,5
Vysokoškolské	81	28,4
Celkem	285	100,0

Jaké je složení Vaší domácnosti	Na otázku odpovídalo 99,0 % dotázaných	
	Absolutní hodnoty	Validní četnosti (%)
Jednotlivec	19	6,7
Rodič/rodiče s dítětem/děťmi	186	65,7
Manželé/partneři žijící bez dětí	62	21,9
Jiné (vícegenerační soužití – prarodiče, rodiče, děti; rodiče dcera, vnuk; rodiče a partner apod., 7x bez bližší specifikace)	16	5,7
Celkem	283	100,0

Největší přednosti březiny

Mezi největší přednosti Březiny respondenti označili **dopravní dostupnost do Brna, přírodu v okolí/CHKO Moravský kras a charakter menší obce.**

Jaké jsou dle Vás největší přednosti Březiny? <small>Respondenti měli možnost označit max. 4. odpovědi</small>	Na otázku odpovídalo 271 dotázaných
Absolutní hodnoty	
Dopravní dostupnost do Brna	231
Příroda v okolí/CHKO Moravský Kras	203
Charakter menší obce	130
Výhodná poloha, turistická atraktivita	86
Udržování tradic	64
Kvalita bydlení	47
Možnosti sportovního a kulturního vyžití	21
Dopravní dostupnost do Blanska	15
Množství zájmových spolků a organizací	15
Kvalita školy, školky	13
Dostupné zdravotní služby	3
Dostatek kvalitních restaurací	2
Velká nabídka možností bydlení	2
Příležitosti pro podnikání	1
Pracovní příležitosti	1
Jiné (rodina v blízkém okolí)	1
Nevím	0

nejzávažnější nedostatky

Jako nejzávažnější nedostatek Březiny byl respondenty označen **stav silnic 2. a 3. třídy**, dále pak **kvalita/nepřítomnost chodníků** a **stav obecních komunikací**.

Jaké jsou naopak <u>nejzávažnější nedostatky</u> Březiny? Respondenti měli možnost označit max. 4. odpovědi	Na otázku odpovídalo 275 dotázaných
	Absolutní hodnoty
Stav silnic 2. a 3. třídy	250
Kvalita/nepřítomnost chodníků	208
Stav obecních komunikací	162
Intenzita nové výstavby	79
Znečištěné ovzduší lokálními topeništi v zimním období	34
Chybějící hřbitov/urnový háj	25
Málo pracovních příležitostí	17
Nedostatek sportovišť a dětských hřišť	17
Kvalita školy, školky	16
Nedostatek spojů veřejné dopravy (noční spoje, od 21 hod v obou směrech, půlnoční spoje, spoje o svátcích a víkendech apod.)	14
Nedostatek sociálních služeb	14
Bezpečnost v obci a okolí	13
Nedostatečná síť obchodů a služeb	13
Pasivita obyvatel	12
Správa obce	10
Špatné zázemí pro turisty	8
Neodpovědné hospodaření v lesích na zemědělské půdě	8
Nedostatek kulturního vyžití	6
Nedostatek stavebních ploch pro výstavbu rodinných domů	6
Nedostatek/kvalita restaurací	6
Obtěžování podomními prodejci	6
Jiné (není centrum obce; absence domu s pečovatelskou službou pro seniory; chaos ve škole; kapacita školky; lékařské zázemí; neodmetání zastávek v zimě; komunikace Obecního úřadu s občany; osvětlení obce; obtěžování zvony z místního kostela; přílišná aktivita přistěhovalých obyvatel)	10
Nevím	0

identifikace místa, na které by respondenti vzali případnou návštěvu

Respondentům byla položena volná otázka (otázka bez nabízených odpovědí), která identifikovala místo, na které by respondenti vzali případnou návštěvu. Respondenti nejčastěji uvedli, že by je vzali do **místního kostelíku** a **na procházku okolo obce – do přírody**. 80 respondentů označilo variantu „nevím“.

Kdyby k Vám přijela návštěva, která tu dříve nebyla, co byste jí v obci ukázal(a), kam byste ji vzal(a)? <small>Někteří respondenti označili až 4 místa</small>	Na otázku, <u>bez nabízených odpovědí</u> , odpovídalo 261 dotázaných
	Absolutní hodnoty
Místní kostelík, kaple	85
Okolní příroda, procházka kolem obce	61
Přilehlé lesy	41
Restaurace Devon	20
Farma Noe	19
Sokolovna, sokolovna – kluziště	15
Kozín, kozinec	11
Místní škola	8
8 březinských zastavení	7
Procházka s výhledem na vesnici (nad Hlubnou)	6
Kulatý dub	2
Rybník, kačeny na rybníce	2
Koně – obecně	2
Nová výstavba domků	2
Křížky za Březinou	1
Dětské hřiště	1
Společenské akce – hody	1
Boží muka	1
Chatová oblast Březiny	1
Hasičská zbrojnice	1
Na Vysokou	1
Lhotky – jezírko	1
Nevím	80
V obci na ukázání nic není	7

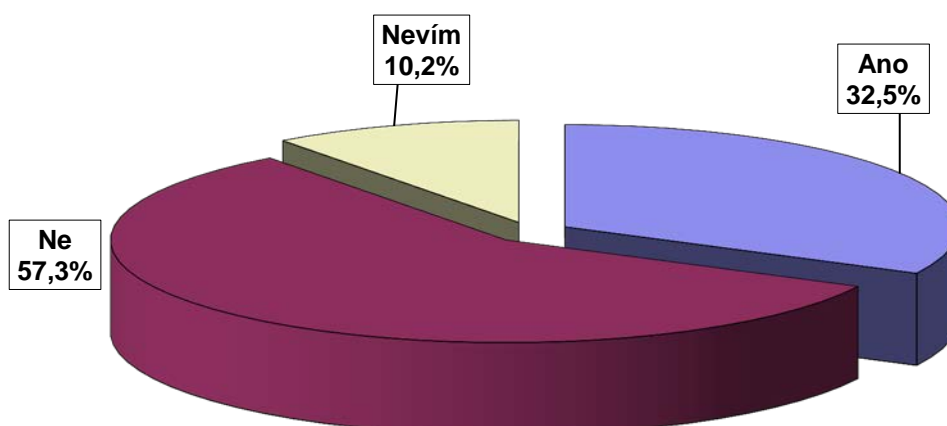
ČISTOTA A ŽIVOTNÍ PROSTŘEDÍ

spokojenost s údržbou veřejného prostranství

Více než polovina respondentů (57,3 %) je nespokojena s údržbou veřejného prostranství. Častěji jsou nespokojeny ženy a lidé, kteří žijí v Březině 5 – 15 let.

Jste spokojen(a) s údržbou veřejného prostranství?	Na otázku odpovídalo 100,0 % dotázaných	
	Absolutní hodnoty	Validní četnosti (%)
Ano	93	32,5
Ne	164	57,3
Nevím	29	10,2
Celkem	286	100,0

Jste spokojen(a) s údržbou veřejného prostranství?



		Jste spokojen(a) s údržbou veřejného prostranství?		
		Ano	Ne	Nevím
Pohlaví	Muž	48 (38,4 %)	62 (49,6 %)	15 (12,0 %)
	Žena	45 (28,0 %)	102 (63,4 %)	14 (8,6 %)
Jak dlouho žijete v Březině	Méně než 5 let	26 (35,6 %)	41 (56,2 %)	6 (8,2 %)
	5 – 15 let	15 (25,9 %)	37 (63,8 %)	6 (10,3 %)
	16 – 25 let	9 (37,5 %)	13 (54,2 %)	2 (8,3 %)
	Více než 25 let	16 (39,0 %)	21 (51,2 %)	4 (9,8 %)
	Od narození	27 (30,0 %)	52 (57,8 %)	11 (12,2 %)

U těch respondentů, kteří uvedli, že jsou nespokojeni s údržbou veřejného prostranství, byl identifikován důvod jejich nespokojenosti. Nejčastěji respondenti pocítují **problémy se stavem chodníků a vozovek**, dále **s nedostatkem relaxačních míst** (lavičky, parky atd.), **zimní údržbou vozovek a chodníků** a **s nedostatkem zeleně**.

Jaké pocítujete problémy se stavem a údržbou veřejných prostranství? <small>Respondenti měli možnost označit max. 3 odpovědi</small>		Na otázku odpovídalo 160 dotázaných
		Absolutní hodnoty
Stav chodníků a vozovek		141
Nedostatek relaxačních míst (lavičky, parky, atd.)		53
Zimní údržba vozovek a chodníků		39
Málo zeleně		36
Úklid veřejných prostranství		27
Málo odpadkových košů		20
Nedostatečná údržba zeleně		13
Málo možností třídit odpad		6
Nedostatečný svoz tříděného odpadu		6
Jiné (13)	Psí exkrementy	3
	Nedostatek kontejnerů na bioodpad	3
	Nedostatečný úklid na dětském hřišti	2
	Ostatní (nechci kontejner na bioodpad na konci obce - směr Lhotky; otevřít eko dvůr i jiný den; nečistota rybníka apod.)	5

největší hrozba pro životní prostředí v obci z pohledu respondentů

Jako největší hrozbu pro životní prostředí v obci považují respondenti **vytápění domácností komunálním odpadem, dále nepovolené skládky odpadů a dopravu.**

Jaké pocítujete největší hrozby pro životní prostředí v obci? Respondenti měli možnost označit max. 3 odpovědi		Na otázku odpovídalo 277 dotázaných
		Absolutní hodnoty
Vytápění domácností komunálních odpadem		154
Nepovolené skládky odpadů		105
Doprava		83
Nedostatečná opatření proti vodě stékající z okolních polí		78
Vytápění domů tuhými palivy		43
Spalování listí/trávy ze zahrad		37
Ohrožení zdrojů pitné vody		29
Průmyslová výroba		20
Množství pracovních strojů při výstavbě domů		15
Zemědělská výroba		9
Hluk (29)	Auta	17
	Psi	3
	Ostatní (výstavba rodinných domů, sekačky na trávu, rozhlas, kostel)	4
	Bez bližší specifikace	5
Jiné (plánovaná stavba lomu, industrializace, neřízená výstavba rodinných domů na úkor půdy, přílišný rozvoj novostaveb – zvyšující se počet obyvatel)		4
Žádné hrozby nepocítuji		7
Nevím		6

likvidace komunálního odpadu

Respondenti nejčastěji uvedli, že třídí jednotlivé složky odpadu, zbytek odhazují jako směsný odpad.

Které možnosti likvidace komunálního odpadu využíváte? <small>Respondenti měli možnost označit max. 2 odpovědi</small>	Na otázku odpovídalo 286 dotázaných
	Absolutní hodnoty
Třídím jednotlivé složky odpadu, zbytek odhazuji jako směsný odpad	264
Využívám služeb sběrného dvora	199
Veškerý odpad odhazuji do popelnice jako směsný odpad	17
Hořlavé materiály pálím, zbytek odhazuji jako směsný odpad	0

VOLNÝ ČAS, KULTURA A SPORT, SOCIÁLNÍ A ZDRAVOTNICKÉ SLUŽBY, ŠKOLSTVÍ

společenské a kulturní vyžití

Nejčastěji byla respondenty označena varianta, že **společenských akcí je v Březině dostatek**. V 71 případech by respondenti uvítali **farmářské trhy, vánoční trhy**.

Co v obci postrádáte pro lepší společenské a kulturní vyžití? <small>Někteří respondenti označili 2 odpovědi</small>		Na otázku odpovídalo 264 dotázaných
		Absolutní hodnoty
Společenských akcí je dostatek		80
Farmářské trhy, vánoční trhy		71
Živá hudba (28)	Rock	5
	Zábavy	2
	Dechovka	2
	Letní noc	2
	Cimbál	3
	Ostatní (hudební skupiny; elektro; country; jakákoliv; pop; metal; taneční)	7
	Bez bližší specifikace	7
Akce s partnerskými obcemi		25
Akce pro rodiny s dětmi		3
Akce pro seniory (přednášky na zdravotní témata, pravidelné setkávání)		2
Jiné (22)	Sportovní akce	5
	Setkání občanů s hudbou	4
	Letní kino	2
	Ostatní (akce pro střední generaci; plesy; zábavy pro mladé; různé akce a aktivity pro mládež; kulturní akce; taneční; divadelní představení; zájmové kroužky)	8
	Bez bližší specifikace	3
Nevím		61

sportovní a rekreační vyžití

Respondenti by uvítali **modernizaci hřišť, vybudování nových ploch, stezek pro cyklisty, dále vybudování parku s lavičkami a cvičiště pro hasičský sport.**

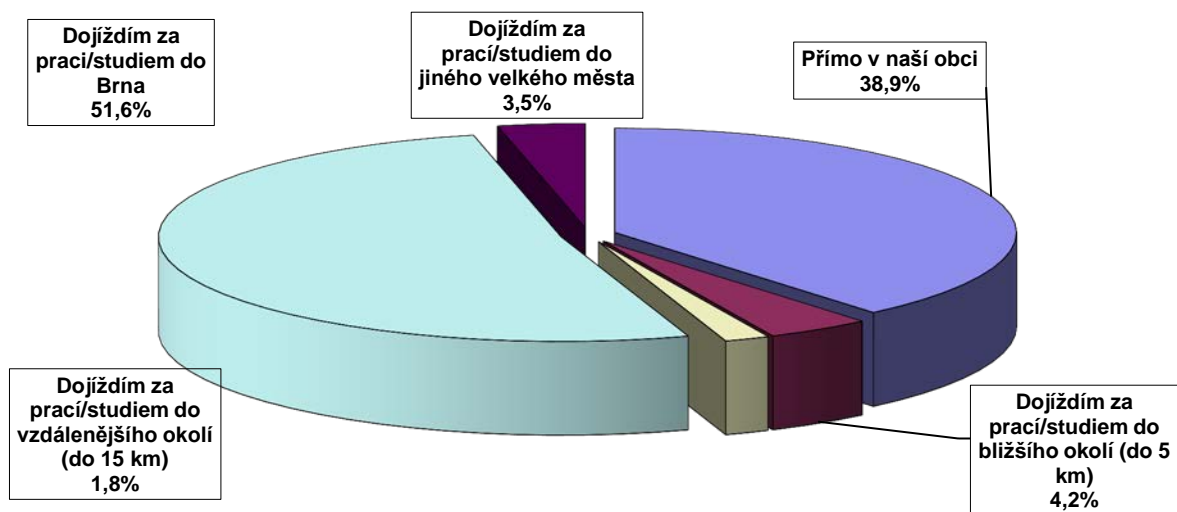
Co v obci postrádáte pro lepší sportovní a rekreační vyžití? Respondenti měli možnost označit max. 3 odpovědi		Na otázku odpovídalo 274 dotázaných
		Absolutní hodnoty
Modernizace hřišť, vybudování nových ploch		114
Stezky pro cyklisty		98
Park s lavičkami		78
Cvičiště pro hasičský sport		49
Stezky pro in-line bruslaře		42
Přednáškový sál, koncertní sál, galerie, výstavní plocha		36
Nic nechybí, možnosti jsou dostatečné		33
Fotbalové hřiště		25
Akce s partnerskými obcemi		14
Adrenalinové aktivity		8
Jiné (17)	Tenisový kurt	2
	Koupaliště	2
	Ostatní (workout hřiště; stezky pro pěší vhodné i pro kočárky s dětmi; cvičiště pro psy; aktivity Sokola; carting; hřiště +park s lavičkami; nové plochy pro část obce Táborská; posilovnu; turistickou cestu směr Ochoz; lepší vybavení dětských hřišť; bylo by hezké upravit rybník a jeho okolí k relaxaci a posezení; spíše než místo postrádám sportovní aktivity speciálně pro kluky ve věku 5-15 let)	12
	Bez bližší specifikace	1
Nevím		13

identifikace místa, na kterém tráví respondenti převážnou část pracovního dne

Více než polovina respondentů (51,6 %) tráví převážnou část pracovního dne v práci/škole v Brně. Téměř dvě pětiny respondentů (38,9 %) tráví převážnou část pracovního dne přímo v Březině.

Kde trávíte převážnou část pracovního dne?	Na otázku odpovídalo 99,7 % dotázaných	
	Absolutní hodnoty	Validní četnosti (%)
Přímo v naší obci	111	38,9
Dojíždím za prací/studiem do bližšího okolí (do 5 km)	12	4,2
Dojíždím za prací/studiem do vzdálenějšího okolí (do 15 km)	5	1,8
Dojíždím za prací/studiem do Brna	147	51,6
Dojíždím za prací/studiem do jiného velkého města (Lanškroun; Praha; Blansko 2x; Olomouc; Skalice nad Svitavou; Slavkov u Brna; po celé ČR; po celé Evropě; bez uvedení města)	10	3,5
Celkem	285	100,0

Kde trávíte převážnou část pracovního dne?



zdravotní a sociální službY

Respondenti nejvíce **postrádají** v Březině **praktického lékaře, domov pro seniory a zubního lékaře.**

Postrádáte v obci nějakou zdravotní či sociální službu? <small>Respondenti měli možnost označit max. 2 odpovědi</small>	Na otázku odpovídalo 247 dotázaných
	Absolutní hodnoty
Praktický lékař	95
Domov pro seniory	32
Zubní lékař	24
Domy s pečovatelskou službou	23
Terénní a sociální služby <small>(ošetření, rehabilitace v domácnosti, masáž)</small>	22
Návštěvy lékařů v domácnosti	12
Sociálně právní poradenství	12
Jesle	7

Jiné (16)	Nepostrádám žádnou službu	10
	Lékárna	2
	Veterinář	2
	Ostatní (v budoucnu bude chybět dětský lékař; výpomoc osamělým seniorům)	2
Nevím		76

chybějící obchody v obci z pohledu respondentů

Respondenti nejvíce v Březině **postrádají poštu, bankomat (popř. banku) a lékárnu.**

Jaké další obchody či služby v obci nejvíce postrádáte? <small>Respondenti měli možnost označit max. 2 odpovědi</small>	Na otázku odpovídalo 263 dotázaných
	Absolutní hodnoty
Poštu	113
Banku/bankomat	76
Lékárnu	64
Zahradnictví	18
Stavebniny/železářství	8
Jiné (kavárna; trafika; obchod s širší nabídkou zboží; obchod na Táborské; zelenina-ovoce; papírnictví; nekuřácká cukrárna/kavárna; benzinka s dobře zásobeným a dlouho otevřeným obchodem jako je např. v Bílovicích na kopci; večerka; vinotéka; drogerie)	11
Žádné	45
Nevím	23

patriotismus

Devět z deseti respondentů (90 %) by určitě nebo spíše nevyužila možnosti odstěhování se z Březiny. Pouze desetina respondentů (10,0 %) by spíše nebo určitě této možnosti využila. Případné možnosti odstěhování se, by častěji využili respondenti, kteří žijí v Březině 5 – 25 let.

Představte si, že by se Vám naskytla možnost odstěhovat se z Březiny? Využili byste ji?	Na otázku odpovídalo 97,6 % dotázaných	
	Absolutní hodnoty	Validní četnosti (%)
Určitě ne	125	44,8
Spíše ne	126	45,2
Spíše ano	21	7,5
Určitě ano	7	2,5
Celkem	279	100,0

		Představte si, že by se Vám naskytla možnost odstěhovat se z Březiny? Využili byste ji?	
		Určitě a spíše ne	Určitě a spíše ano
Pohlaví	Muž	112 (92,6 %)	9 (7,4 %)
	Žena	139 (88,0 %)	19 (12,0 %)
Jak dlouho žijete v Březině	Méně než 5 let	66 (91,7 %)	6 (8,3 %)
	5 – 15 let	49 (84,5 %)	9 (15,5 %)
	16 – 25 let	19 (82,6 %)	4 (17,4 %)
	Více než 25 let	35 (89,7 %)	4 (10,3 %)
	Od narození	82 (94,3 %)	5 (5,7 %)

U respondentů, kteří uvedli, že by možnosti odstěhování se spíše nebo určitě využili (10,0 %) byl identifikován důvod jejich postoje. Respondenti měli možnost vybrat z výčtu nabízených odpovědí případně doplnit důvody jejich rozhodování. Mezi nejčastěji označené důvody bylo uvedeno **špatné pracovní uplatnění, nespokojenost s bezpečností a nespokojenost s vedením obce.**

Jaký by byl důvod pro Vaše odstěhování se? Respondenti měli možnost označit max. 3 odpovědi	Na otázku odpovídalo 26 dotázaných
	Absolutní hodnoty
Špatné pracovní uplatnění	8
Nespokojenost s bezpečností	7
Nespokojenost s vedením obce	7
Čistota životního prostředí	6
Nespokojenost se stávajícím bydlením	6
Nedostatek kulturního a společenského vyžití	5
Nedostatek sportovního a rekreačního vyžití	4
Kvalita a dostupnost vzdělávání	3
Nedostatečná síť obchodů a služeb	2
Jiné (nedostatek stavebních ploch; Brno je Brno; blízkost rodiny a práce; prašnost kolem silnic; nejsem vesničanka, proto bych raději bydlela v Brně; mám práci v Brně - dojíždění špatné spoje; přestal zde být klid, jako má být na venkově; nepřizpůsobiví občané)	9
Nevím	0

spokojenost s výchovou a vzděláváním dětí a mládeže v Březině

Dvě třetiny respondentů (66,9 %) uvedly, že se jich otázka spokojenosti s výchovou a vzděláváním dětí a mládeže v Březině netýká – že děti v ZŠ nebo MŠ Březina nemají. Téměř pětina respondentů (17,6 %) je spokojena s výchovou a vzděláváním dětí a mládeže v Březině. U těch respondentů, u nichž bylo zjištěno, že jsou spokojeni jen částečně nebo že nejsou spokojeni, byly identifikovány bližší důvody, které jsou uvedeny níže v tabulce.

Jste spokojen(a) s výchovou a vzděláváním dětí a mládeže v Březině?		Na otázku odpovídalo 278 dotázaných	
		Absolutní hodnoty	Validní četnosti (%)
Ano		49	17,6
Částečně (18)	Nelíbí se mi spojené třídy v ZŠ; zastaralé spojení tříd	3	6,5
	Dojíždění do MŠ ve Křtinách	2	
	Nedostatečná kapacita	2	
	Průměrná kvalita výuky	2	
	Nedostatečná výuka cizích jazyků, kvalita stravování	1	
	Vedení školy patrně není manažersky zcela kompetentní	1	
	Bez bližší specifikace	7	
Ne (17)	Musím jezdit do Křtin, nedostatek míst v MŠ	2	6,1
	Nedostatek míst v MŠ a ZŠ	2	
	Drahá MŠ	2	
	Spojené třídy v ZŠ	2	
	Ostatní (na děti jsou kladeny ve škole nízké nároky; nezkušenost učitelek MŠ; Závadová učí AJ a neumí to; špatné vyučování ve škole; vedení a prostředí ve škole)	5	
Bez bližší specifikace	4		
Netýká se mě (dětí v ZŠ/MŠ Březina nemám)		185	66,5
Nevím		9	3,4
Celkem		278	100,0

V případě nedostatečné kapacity ZŠ/MŠ Březina by více než polovina dotázaných (52,5 %) upřednostnila zachování dostatečných kapacit MŠ, vyšší ročníky ZŠ by přesunula do Křtin.

V případě nedostatečné kapacity ZŠ/MŠ Březina byste upřednostnil(a):		Na otázku odpovídalo 240 dotázaných	
		Absolutní hodnoty	Validní četnosti (%)
Zachování dostatečných kapacit MŠ, vyšší ročníky ZŠ přesunout do Křtin		126	52,5
Zachování celého prvního stupně ZŠ v Březině (5 tříd), MŠ jen pro starší děti		37	15,4
Jiné (16)	Zvětšení kapacity; přistavět MŠ; kapacita MŠ + celý 1.stupeň; dostatečná kapacita MŠ, zachování celého prvního stupně	4	6,7
	Zachovat MŠ, 1-4 třída	1	
	Dostatečná kapacita MŠ, ZŠ jedno jestli ve Křtinách nebo Březině	1	
	Zachování ZŠ 5 tříd, rozdělení tříd stavební příčkou (i mobilní)	1	
	Celá MŠ i 1.stupeň ZŠ v Březině; zachování MŠ i ZŠ; 1.st. ZŠ a celá MŠ v Březině; celá MŠ a celý 1.stupeň ZŠ v Březině; celý první stupeň + celá MŠ	5	
	Odborné vedení školy	1	
	Zachování dostatečných kapacit MŠ + doplnění bydlením pro seniory (vhodný kontakt a výchova mezi dětmi a seniory)	1	
	Děti by měly chodit do Brna	1	
	Bez bližší specifikace	1	
Nevím		61	25,4
Celkem		240	100,0

BEZPEČNOST V BŘEZINĚ

pocit bezpečí

Více než polovina respondentů (52,1 %) se cítí v Březině bezpečně. Bezpečně se necítí téměř desetina respondentů (9,6 %). Častěji se cítí bezpečně muži.

Cítíte se v obci bezpečně?	Na otázku odpovídalo 98,6 % dotázaných	
	Absolutní hodnoty	Validní četnosti (%)
Ano	147	52,1
Částečně	99	35,1
Ne	27	9,6
Nevím	9	3,2
Celkem	282	100,0

		Cítíte se v obci bezpečně?			
		Ano	Částečně	Ne	Nevím
Pohlaví	Muž	75 (60,5 %)	34 (27,4 %)	10 (8,1 %)	5 (4,0 %)
	Žena	72 (45,6 %)	65 (41,1 %)	17 (10,8 %)	4 (2,5 %)
Jak dlouho žijete v Březině	Méně než 5 let	33 (45,2 %)	31 (42,5 %)	9 (12,3 %)	0 (0,0 %)
	5 – 15 let	33 (57,9 %)	20 (35,1 %)	3 (5,3 %)	1 (1,7 %)
	16 – 25 let	12 (52,2 %)	9 (39,1 %)	0 (0,0 %)	2 (8,7 %)
	Více než 25 let	23 (57,5 %)	9 (22,5 %)	5 (12,5 %)	3 (7,5 %)
	Od narození	46 (51,7 %)	30 (33,7 %)	10 (11,2 %)	3 (3,4 %)

Na následující otázku odpovídali jen ti respondenti, kteří uvedli, že se cítí v Březině jen částečně bezpečně a ti, kteří uvedli, že se necítí v obci bezpečně. Nejvíce respondentů se necítí bezpečně kvůli problémům s bezpečností dopravy, dále kvůli jízdě velkých nákladních automobilů.

Proč se necítíte bezpečně? Respondenti měli možnost označit max. 3 odpovědi		Na otázku odpovídalo 124 dotázaných
		Absolutní hodnoty
Problémy s bezpečností dopravy		84
Jízdy velkých nákladních automobilů		67
Nefunkční nebo chybějící veřejné osvětlení (22)	Směrem na Křtiny; podél silnice na Křtiny	4
	Mezi Tábořskou a pod kapličkou	2
	Tábořská; Tábořská častý výpadek VO	2
	Proseč	2
	Silnice ke kapličce	2
	Po celé obci	1
	Okolí sokolovny, úsek sokolovna-hasička	1
	Křížovatka směr Křtiny	1
	Podél hlavní silnice	1
	Bez bližší specifikace	6
Absence obecní policie		13
Obavy o majetek		10
Rušení nočního klidu		10
Nevhodné chování mladistvých		9
Nedostatečná činnost policie ČR		9
Častý výskyt problémových osob (8)	Oxes – paní Fedrová a její rodina	4
	Bez bližší specifikace	4
Obtížné soužití etnických menšin		2
Jiné (9)	Volně pobíhající psi	2
	Chybějící chodníky směr Křtiny	2
	Chybí chodníky, chůze po silnici	2
	Na Lhotky jezdí mnoho aut bez oprávnění, navíc jezdí nepřiměřeně rychle	1
	Stavební dělníci	1
	Výše uvedené v kombinaci s absencí chodníků a veřejného osvětlení	1
Nevím		0

identifikace nebezpečných míst v březině

108 respondentů nevnímá v Březině žádné místo jako nebezpečné. U těch respondentů, kteří uvedli nějaké nebezpečné místo, byla nejčastěji označena **ulice Tábořská a křižovatka na Křtiny**.

Jakou část či konkrétní místo považujete v Březině za nebezpečné? <small>Někteří respondenti označili 2 místa</small>	Na otázku odpovídalo 248 dotázaných
	Absolutní hodnoty
Žádné takové místo v obci není	108
Ulice Tábořská; úsek od čističky po křižovatku	25
Křižovatka na Křtiny	24
Oblast okolo Obecního úřadu; zatáčka u Obecního úřadu	20
Silnice (obecně); silnice bez chodníků	20
Absence chodníků, neúplné chodníky, pohyb chodců po vozovce	20
Pod Kapličkou	5
Cesta na Křtiny (Vysoká)	5
Průchod okolo Blatných; chodník Blatných (ZŠ + MŠ)	4
Okolí rybníka; u rybníka chybí zábradlí	4
U hasičky	3
Zátočiny (obecně)	2
Přechod silnice na dětské hřiště	2
Příjezdová komunikace; výjezd a vjezd do obce	2
Okolo školy	2
Okolí domu paní Fedrové	2
Zátočina nad OÚ	1
Část mezi zrcadly u silnice	1
Od hospody k obchodu	1
Zatáčka k Oxesu u kaple	1
Absence přechodů (OÚ, škola, křižovatka)	1
Cesta na Lhotky – nepřiměřená rychlost řidičů	1
Ve staré části	1
Kdekoliv	1
Stavby před nastěhováním	1
Sokolovna	1
Odpočívadlo před obcí	1
Ulice (obecně)	1

negativní vlivy působící na děti a mládež v březině

Jako nejvíce negativní vliv, působící na děti a mládež byl respondenty označen **vandalismus**. Na druhém místě respondenti nejčastěji označili variantu – nic z výše uvedeného nepředstavuje v Březině ohrožení.

Na děti a mládež působí řada negativních vlivů. Které z nich vnímáte v obci za nejpálčivější? <small>Respondenti měli možnost označit max. 3 odpovědi</small>		Na otázku odpovídalo 257 dotázaných
		Absolutní hodnoty
Vandalismus		77
Nic z výše uvedeného nepředstavuje v Březině ohrožení		65
Drogy		46
Nevhodné a agresivně se chovající party v ulicích		27
Šikana		22
Benevolentní prodej tabákových a alkoholických výrobků		20
Krádeže		9
Jiné (5)	Neodklízení psích exkrementů	2
	Ostatní (neposlušní psi; paní Fedrová; bez bližší specifikace)	3
Nevím		68

DALŠÍ ROZVOJ OBCE

směr, nímž by se měla březina ubírat v budoucnu

Respondenti by v budoucnu viděli Březinu nejčastěji jako klidnou obec pro příjemné bydlení, čistou obec s dostatkem zeleně a kvalitním prostředím a bezpečnou obec.

Jakým směrem by se měla Březina ubírat? Čím by se měla v budoucnu stát? Respondenti měli možnost označit max. 4 odpovědi	Na otázku odpovídalo 281 dotázaných
	Absolutní hodnoty
Klidnou obcí pro příjemné bydlení	233
Čistou obcí s dostatkem zeleně a kvalitním prostředím	213
Bezpečnou obcí	153
Obcí s dostatkem sportu a volnočasových aktivit	95
Obcí s více možnostmi kultury a vzdělávání (školní, mimoškolní)	35
Větší obcí – městysem s odpovídající infrastrukturou	25
Obcí s dostatkem pracovních příležitostí a zdravým podnikatelským prostředím	20
Obcí otevřenou pro nové obyvatele a novou výstavbu domů	13
Obcí s výrazným cestovním ruchem (turistickým centrem)	9
Zemědělskou obcí	9
Obcí s větším množstvím obchodů a supermarketem	8
Jiné (obcí s rekultivovaným rybníkem a okolím; obcí, ve které se budou zapojovat všichni občané - především přistěhovaní; bezpečnou obcí pro chodce a pro motoristy; obcí s kvalitní dopravní komunikací)	4
Nevím	0

Aby se Březina rozvíjela správným směrem, respondenti by nejčastěji uvítali **zajištění dopravní infrastruktury (místní komunikace, chodníky, parkovací plochy)**.

Co je třeba zajistit a podporovat, aby se Březina rozvíjela směrem, který vítáte? <small>Respondenti měli možnost označit max. 4 odpovědi</small>	Na otázku odpovídalo 276 dotázaných
	Absolutní hodnoty
Dopravní infrastruktura: místní komunikace, chodníky, parkovací plochy	228
Čistota a životní prostředí (včetně nakládání s odpady)	150
Lepší vzhled a funkčnost veřejných budov a prostranství	117
Spoluúčasť veřejnosti v péči o životní prostředí	61
Snížení hluku a vibrací	47
Činnost spolků a zájmových organizací	35
Kulturní vyžití a taneční zábavy	34
Bezpečnost	33
Spolupráce a komunikace obecního úřadu s občany a podnikateli	32
Sportovní aktivity a rekreace	27
Podpora a propagace turismu/cykloturismu	26
Veřejné prostranství pro setkávání občanů	24
Zdravotní a sociální oblast	21
Podpora zaměstnanosti a vytvoření pracovních míst	19
Podpora rozvoje podnikání, obchodu a služeb	16
Bezbariérový přístup do veřejných budov a obchodů	9
Propagace obce v ČR a zahraničí	3
Jiné (nová silnice, chodníky, omezit vozidla směrem na Lhotky; aby se všechny organizace domluvily a táhly za jeden provaz)	2
Nevím	2

identifikace výhod, kterých může obec pro další rozvoj využít

Jako hlavní výhodu, kterou může obec pro další rozvoj využít, spatřují respondenti **v přírodě v okolí Březiny, dále v kvalitním životním prostředí a dobré obslužnosti veřejné dopravy.**

Zamyslete se nad budoucností Březiny na příštích 15 let a uveďte, jakých výhod může obec pro další rozvoj využít? Respondenti měli možnost označit max. 4 odpovědi	Na otázku odpovídalo 271 dotázaných
	Absolutní hodnoty
Příroda v okolí Březiny	229
Kvalitní životní prostředí	168
Dobrá obslužnost veřejné dopravy	105
Dobré podmínky pro sport	79
Využití potenciálu pro cestovní ruch	38
Přistěhování se nových, převážně mladších obyvatel	31
Dobré podmínky pro kulturu	30
Vzdělanost a přizpůsobivost občanů obce	27
Dostupnost pozemků pro individuální výstavbu	18
Dostatek ploch pro rozvoj průmyslu a výroby	7
Dostatek ploch pro podnikání a služby	6
Dostupnost nájemního bydlení	1
Jiné (transparentní výběrové řízení; využití financí z různých fondů EU)	2
Nevím	6

podpora činnosti spolků, sportu, kultury a zájmových organizací

Více než dvě třetiny respondentů (69,7 %) se domnívají, že by měla obec finančně podporovat činnost spolků a organizací jako doposud. Pouze necelá pětina respondentů (16,6 %) se domnívá, že by měla být finanční podpora těchto spolků a organizací výraznější než doposud (převážně respondenti, kteří žijí v Březině od 16 -25 let).

Měla by obec finančně podporovat činnost spolků, sportu, kultury a zájmových organizací?	Na otázku odpovídalo 96,9 % dotázaných	
	Absolutní hodnoty	Validní četnosti (%)
Ano, stejně jak doposud	193	69,7
Ano, výrazněji než doposud	46	16,6
Ano, menším příspěvkem než doposud	10	3,6
Ne	4	1,4
Nevím	24	8,7
Celkem	277	100,0

		Měla by obec finančně podporovat činnost spolků, sportu, kultury a zájmových organizací?				
		Ano, stejně jak doposud	Ano, výrazněji než doposud	Ano, menším příspěvkem než doposud	Ne	Nevím
Pohlaví	Muž	83 (68,6 %)	20 (16,5 %)	7 (5,8 %)	1 (0,8 %)	10 (8,3 %)
	Žena	110 (70,5 %)	26 (16,7 %)	3 (1,9 %)	3 (1,9 %)	14 (9,0 %)
Jak dlouho žijete v Březině	Méně než 5 let	48 (69,6 %)	8 (11,6 %)	5 (7,2 %)	2 (2,9 %)	6 (8,7 %)
	5 – 15 let	40 (71,4 %)	5 (8,9 %)	2 (3,6 %)	0 (0,0 %)	9 (16,1 %)
	16 – 25 let	11 (45,8 %)	7 (29,2 %)	1 (4,2 %)	1 (4,2 %)	4 (16,6 %)
	Více než 25 let	28 (70,0 %)	9 (22,5 %)	1 (2,5 %)	1 (2,5 %)	1 (2,5 %)
	Od narození	66 (75,0 %)	17 (19,3 %)	1 (1,1 %)	0 (0,0 %)	4 (4,6 %)

Měla by obec nějakou jinou formou podporovat činnost spolků, sportu, kultury a zájmových organizací?		Na otázku odpovídalo 257 dotázaných	
		Absolutní hodnoty	Validní četnosti (%)
Ne		54	21,0
Ano (39)	Zázemím pro činnost, zapůjčení prostor (např. v případě rekonstrukce OÚ počítat s místem pro jejich setkávání)	7	15,2
	Záštita a propagace	3	
	Pomoc s dotacemi	3	
	Zúčastňovat se veřejných akcí; spolupracovat na akcích	2	
	Příspěvky na činnosti pro děti; příspěvky na dětské hřiště, dětské akce	2	
	Finanční podpora	2	
	Charita - např. 1x ročně sběr na charitu	1	
	Vybudování plochy pro letní noci	1	
	Aby se to obci vracelo	1	
	Více soutěživosti a otevřenosti - transparentnost	1	
	Rozlišování kvality	1	
	Zájmem, podporou (od přítomnosti zastupitele na akci po pomoc s dotacemi)	1	
	Vybudování tenisového kurtu	1	
	Vzdělávací kurzy, profesní školení pro leadery	2	
	Nebránit v rozvoji	1	
	Pomoci stmelit organizace	1	
	Bez bližší specifikace	1	
Nevím		164	63,8
Celkem		257	100,0

INFORMOVANOST RESPONDENTŮ

Tři čtvrtiny respondentů (75,2 %) se cítí být dostatečně informovány o dění v obci. Pouze necelá pětina respondentů (16,2 %) se domnívá, že je informována nedostatečně. Více informovány se cítí být ženy. Oproti tomu častěji neinformovaní se cítí respondenti, kteří žijí v Březině 5 – 15 let.

Cítíte se dostatečně informováni o dění v obci?	Na otázku odpovídalo 97,2 % dotázaných	
	Absolutní hodnoty	Validní četnosti (%)
Ano	209	75,2
Ne	45	16,2
Nevím	24	8,6
Celkem	278	100,0

		Cítíte se dostatečně informováni o dění v obci?		
		Ano	Ne	Nevím
Pohlaví	Muž	87 (71,9 %)	21 (17,4 %)	13 (10,7 %)
	Žena	122 (77,7 %)	24 (15,3 %)	11 (7,0 %)
Jak dlouho žijete v Březině	Méně než 5 let	56 (78,9 %)	9 (12,7 %)	6 (8,4 %)
	5 – 15 let	40 (70,2 %)	13 (22,8 %)	4 (7,0 %)
	16 – 25 let	19 (79,2 %)	3 (12,5 %)	2 (8,3 %)
	Více než 25 let	31 (79,5 %)	5 (12,8 %)	3 (7,7 %)
	Od narození	63 (72,4 %)	15 (17,2 %)	9 (10,4 %)

U respondentů, kteří se cítí být nedostatečně informováni, byl identifikován druh informací, které postrádají. Respondenti nejčastěji **postrádají informace o rozvoji obce a informace o práci zastupitelstva.**

Jaký typ informací postrádáte? Respondenti měli možnost označit max. 2 odpovědi	Na otázku odpovídalo 62 dotázaných
	Absolutní hodnoty
Informace o rozvoji obce	33
Informace o práci zastupitelstva	31
Informace o službách pro občany	19
Aktuální informace o dění v obci (přehledný online kalendář akcí; sms s větším předstihem; zastupitelé nejsou informováni co starosta a místostarostka vymyslí; 4x bez bližší specifikace)	7
Informace pro podnikatele	2
Další informační služby (zveřejnění výběrových řízení; kalendář poplatků/termínů - obecní poplatky, úřední termíny; přehled termínů poplatků eventuálně akcí obcí, např. na webu obce)	3
Nevím	5

Respondenti by nejčastěji uvítali, kdyby vedení obce vydávalo častěji obecní zpravodaj a kdyby byly informace v obecním zpravodaji podrobnější.

Co by mělo vedení obce udělat pro zlepšení komunikace a informování obyvatel? Respondenti měli možnost označit max. 3 odpovědi	Na otázku odpovídalo 68 dotázaných
	Absolutní hodnoty
Častější vydávání obecního zpravodaje	31
Podrobnější informace v obecním zpravodaji	28
Důležité informace posílat formou SMS	24
Podrobnější informace na webových stránkách obce	22
Informace rozesílat e-mailem	13
Více informací na vývěskách	10
Více vývěsek v obci	7
Aktualizovat obecní Facebook	6
Není potřeba, situace je nyní dobrá	4
Jiné (více fotek - facebook, web; komunikace-sokol-hasiči-obec)	2
Nevím	2

PŘÍPRAVA STRATEGICKÉHO PLÁNU ROZVOJE OBCE

názor respondentů na participaci občanů při důležitém rozhodování

Více než devět z deseti respondentů (95,0 %) se domnívá, že by vedení obce mělo přizvat občany, když plánuje zásadní rozhodnutí, změnu, úpravu či zlepšení v obci.

Myslíte si, že by vedení obce mělo přizvat občany, když plánuje zásadní rozhodnutí, změnu, úpravu či zlepšení v obci?	Na otázku odpovídalo 98,3 % dotázaných	
	Absolutní hodnoty	Validní četnosti (%)
Ano	267	95,0
Ne	8	2,8
Nevím	6	2,2
Celkem	281	100,0

		Myslíte si, že by vedení obce mělo přizvat občany, když plánuje zásadní rozhodnutí, změnu, úpravu či zlepšení v obci?		
		Ano	Ne	Nevím
Pohlaví	Muž	117 (95,1 %)	4 (3,3 %)	2 (1,6 %)
	Žena	150 (95,0 %)	4 (2,5 %)	4 (2,5 %)
Jak dlouho žijete v Březině	Méně než 5 let	66 (94,2 %)	2 (2,9 %)	2 (2,9 %)
	5 – 15 let	55 (96,4 %)	1 (1,8 %)	1 (1,8 %)
	16 – 25 let	21 (87,5 %)	2 (8,3 %)	1 (4,2 %)
	Více než 25 let	40 (97,6 %)	0 (0,0 %)	1 (2,4 %)
	Od narození	85 (95,5 %)	3 (3,4 %)	1 (1,1 %)

Ochota respondentů na případné diskuse o výsledcích ankety

Více než tři pětiny respondentů (65,8 %) by byly ochotny strávit odpoledne diskusí se zastupiteli obce a dalšími občany o výsledcích tohoto průzkumu a o dalším rozvoji obce. Této diskuse by se častěji zúčastnili respondenti, kteří žijí v Březině 5 – 15 let. Oproti tomu respondenti, kteří žijí v Březině méně než 5 let a respondenti, žijící v Březině od narození častěji označili variantu nevíím.

Byl(a) byste ochoten(a) strávit odpoledne diskusí se zastupiteli obce a dalšími občany o výsledcích tohoto průzkumu a o dalším rozvoji obce?	Na otázku odpovídalo 96,2 % dotázaných	
	Absolutní hodnoty	Validní četnosti (%)
Ano	181	65,8
Ne	32	11,6
Nevím	62	22,6
Celkem	275	100,0

		Byl(a) byste ochoten(a) strávit odpoledne diskusí se zastupiteli obce a dalšími občany o výsledcích tohoto průzkumu a o dalším rozvoji obce?		
		Ano	Ne	Nevím
Pohlaví	Muž	79 (65,3 %)	15 (12,4 %)	27 (22,3 %)
	Žena	102 (66,2 %)	17 (11,0 %)	35 (22,7 %)
Jak dlouho žijete v Březině	Méně než 5 let	44 (62,9 %)	6 (8,6 %)	20 (28,6 %)
	5 – 15 let	41 (71,9 %)	6 (10,5 %)	10 (17,5 %)
	16 – 25 let	15 (62,5 %)	7 (29,2 %)	2 (8,3 %)
	Více než 25 let	23 (60,5 %)	8 (21,1 %)	7 (18,4 %)
	Od narození	58 (67,4 %)	5 (5,8 %)	23 (26,7 %)