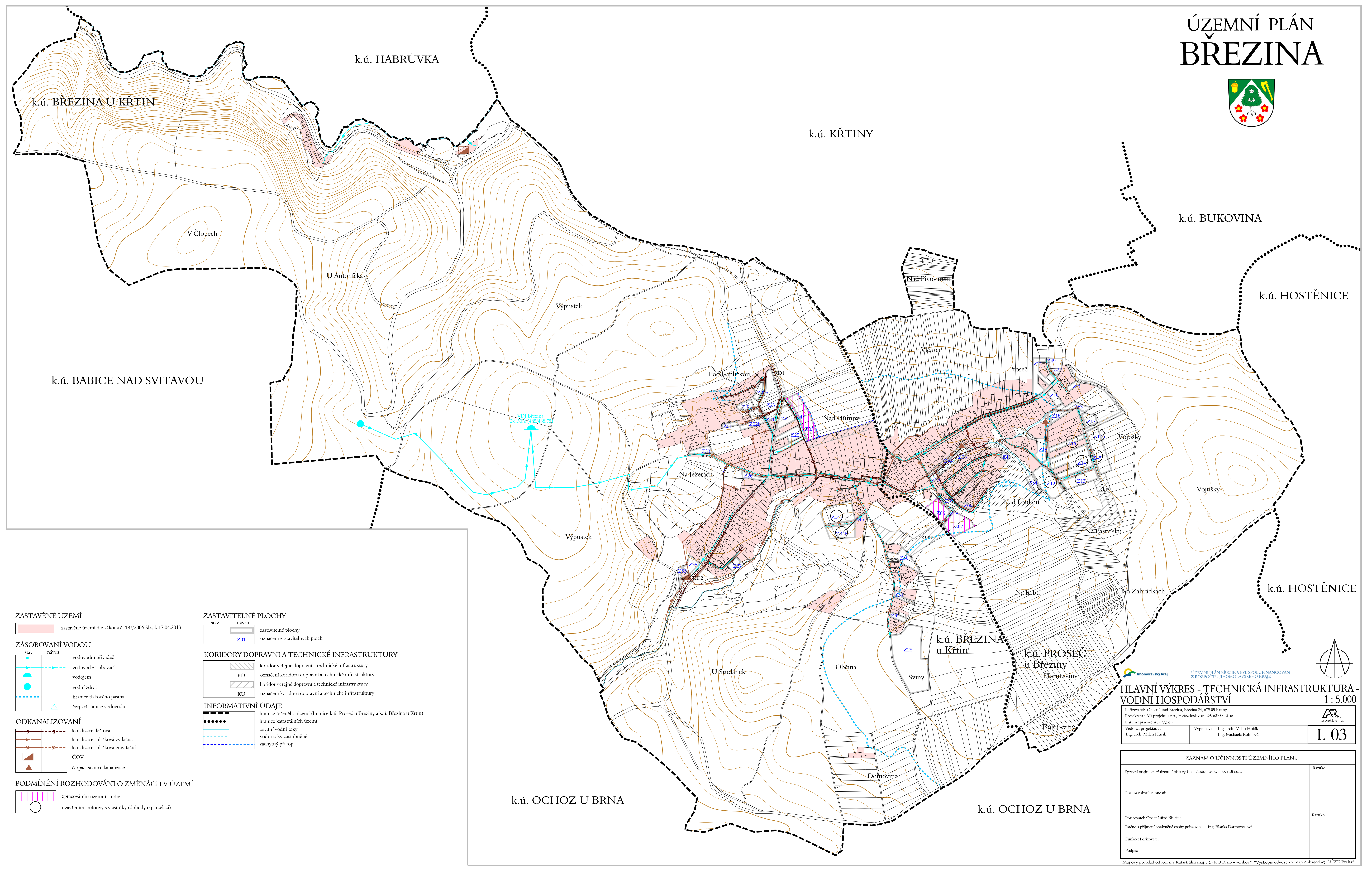



ÚZEMNÍ PLÁN BŘEZINA



ZASTAVĚNÉ ÚZEMÍ

zastavěné území dle zákona č. 183/2006 Sb., k 17.04.2013

ZÁSOBOVÁNÍ VODOU

vodovodní přívaděč
vodovod zásobovací
vodojem
vodní zdroj
hranice tlakového pásma
čerpací stanice vodovodu

ODKANALIZOVÁNÍ

kanalizace dešťová
kanalizace splašková výtlačná
kanalizace splašková gravitační
ČOV
čerpací stanice kanalizace

PODMÍNĚNÍ ROZHODOVÁNÍ O ZMĚNÁCH V ÚZEMÍ

zpracováním územní studie
uzavřením smlouvy s vlastníky (dohody o parcelaci)

ZASTAVITELNÉ PLOCHY

stav návrh
Z01 označení zastavitelných ploch

KORIDORY DOPRAVNÍ A TECHNICKÉ INFRASTRUKTURY

KD koridor veřejné dopravní a technické infrastruktury
KD označení koridoru dopravní a technické infrastruktury
KU označení koridoru dopravní a technické infrastruktury

INFORMATIVNÍ ÚDAJE

hranice řešeného území (hranice k.ú. Proseč u Březiny a k.ú. Březina u Křtín)
hranice katastrálních území
ostatní vodní toky
vodní toky zatrubněné
záchytný příkop

Jihomoravský kraj

ÚZEMNÍ PLÁN BŘEZINA BYL SPOLUFINANCOVÁN Z ROZPOČTU JIHOMORAVSKÉHO KRAJE

HLAVNÍ VÝKRES - TECHNICKÁ INFRASTRUKTURA - VODNÍ HOSPODÁŘSTVÍ

1 : 5 000

Poskytovatel: Obec město Brezina, Březina 24, 679 03 Křtiny

Projektant: AR projekt, s.r.o., Hviezdoslavova 29, 627 00 Brno

Datum zpracování: 06/2013

Vedoucí projektant:
Ing. arch. Milan Hučík

Ing. arch. Milan Hučík

Ing. arch. Milan Hučík

Ing. arch. Milan Hučík

Ing. arch. Milan Hučík

Ing. arch. Milan Hučík

Ing. arch. Milan Hučík

Ing. arch. Milan Hučík

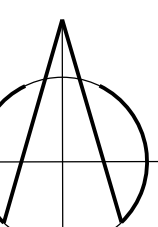
Ing. arch. Milan Hučík

Ing. arch. Milan Hučík

Ing. arch. Milan Hučík

Ing. arch. Milan Hučík

Ing. arch. Milan Hučík



ZÁZNAM O ÚČINNOSTI ÚZEMNÍHO PLÁNU	
Správní orgán, který územní plán vydal: Zastupitelstvo obce Březina	Razítko
Datum nabytí účinnosti:	
Porizovatel: Obec město Brezina Jméno a příjmení oprávněné osoby porizovatele: Ing. Blanka Darmozalová Funkce: Porizovatel	Razítko
Podpis:	

Mapový podklad odvozen z Katastrální mapy © KÚ Brno - venkov "Všokopis odvozen z map Zabaged © ČUZK Praha"