






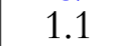



ÚZEMNÍ PLÁN BŘEZINA změna č. 1





ZASTAVĚNÉ ÚZEMÍ


-  hranice zastavěného území dle zákona č. 183/2006 Sb., k 17.04.2014
-  aktualizace hranice zastavěného území k 5.2.2016
-  rušená hranice zastavěného území k 5.2.2016

VYMEZENÍ PLOCH S ROZDÍLNÝM ZPŮSOBEM VYUŽITÍ

-  označení ploch
-  označení zastavitelných ploch
-  označení ploch přestavby
-  označení dílčích změn č. 1 ÚP Březina
-  OV plochy občanského vybavení
-  TO plochy technické infrastruktury - nakládání s odpady

INFORMATIVNÍ ÚDAJE

-  hranice katastrálních území
 -  hranice řešeného území vymezené změnou č. 1 ÚP Březina
- Hranice zastavěného území nebyla mimo hranici řešeného území, která byla vymezena změnou č. 1 ÚP Březina, měněna.



HLAVNÍ VÝKRES

1 : 5.000

Pořizovatel: Městský úřad Šlapanice, Odbor výstavby - oddělení ÚPPP, Opuštěná 9/2, 656 70 Brno
 Projektant: AR projekt, s.r.o., Hvězdoslavova 29, 627 00 Brno
 Datum zpracování: 09/2016



Vedoucí projektant:
Ing. arch. Milan Hučík

Vypracovali: Ing. arch. Milan Hučík
Ing. Michaela Kolibová

I. 02

ZÁZNAM O ÚČINNOSTI ÚZEMNÍHO PLÁNU

Správní orgán, který změnu územního plánu vydal: Zastupitelstvo Obce Březina
 Datum nabytí účinnosti:

Pořizovatel: Městský úřad Šlapanice, Odbor výstavby - oddělení ÚPPP, Opuštěná 9/2, 656 70 Brno
 Jméno a příjmení oprávněné osoby pořizovatele: Blanka Báběčková

Razítko

Funkce: vedoucí oddělení ÚPPP

Podpis:



PŘEHLED ZMĚN Č. 1 ÚP BŘEZINA

- 1.1 Návrh OV - plochy občanského vybavení
- 1.2 Návrh TO - plochy technické infrastruktury - nakládání s odpady
- 1.3 Aktualizace zastavěného území